

Имя.№ подп.	Подпись и дата	Взам.име.№

Условные обозначения:

Проектируемый кабель связи (ВОЛС)

Границы места допустимого размещения объекта

Граница разработки проекта планировки и проекта межевания территории

Административная граница сельских поселений

Ранее сформированные земельные участки необходимые к использованию для строительства ВОЛС

:ЗУ1(1)

Формируемый земельный участок для строительства ВОЛС, размещенный в пределах земель сельскохозяйственного назначения

:ЗУ2(1)

Формируемый земельный участок для строительства ВОЛС, размещенный в пределах земель поселений

Грунтовая автодорога

Асфальтированная автодорога

Здания и сооружения

● Н1

Номер поворотной точки границы формируемого земельного участка

Схема расположения листов

							20614-ПМТ-ОЧ3-ГЧ3.2 - 2			
							Строительство зоновой ВОЛС "13-3-ЮГ-61-Зимовники-КрасноSTEPной"			
Изм.	Коп.уч.	Лист	№ Док	Подп.	Дата		Основная часть проекта межевания (утверждаемая часть)	Стадия	Лист	Листов
Разраб.	Ковалев				10.15			П	6	29
Проверил	Маркин				10.15					
							Чертеж межевания территории М 1:2000	ООО "ТелекомСервис"		
Н. контроль	Фурман				10.15					

Имя.№ подп.	Подпись и дата	Взам.име.№

Условные обозначения:

Проектируемый кабель связи (ВОЛС)

Границы места допустимого размещения объекта

Граница разработки проекта планировки и проекта межевания территории

Административная граница сельских поселений

Ранее сформированные земельные участки необходимые к использованию для строительства ВОЛС

:ЗУ1(1)

Формируемый земельный участок для строительства ВОЛС, размещенный в пределах земель сельскохозяйственного назначения

:ЗУ2(1)

Формируемый земельный участок для строительства ВОЛС, размещенный в пределах земель поселений

Грунтовая автодорога

Асфальтированная автодорога

Здания и сооружения

● Н1

Номер поворотной точки границы формируемого земельного участка

Схема расположения листов

							20614-ПМТ-ОЧ3-ГЧ3.2 - 2			
							Строительство зоновой ВОЛС "13-3-ЮГ-61-Зимовники-КрасноSTEPной"			
Изм.	Коп.уч.	Лист	№ Док	Подп.	Дата		Основная часть проекта межевания (утверждаемая часть)	Стадия	Лист	Листов
Разраб.	Ковалев				10.15			П	7	29
Проверил	Маркин				10.15					
							Чертеж межевания территории М 1:2000	ООО "ТелекомСервис"		
Н. контроль	Фурман				10.15					

	Взам.инв.№
Подпись и дата	
Имя.№ подп.	

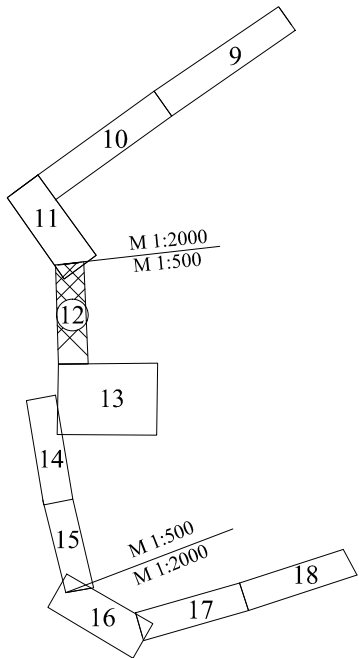
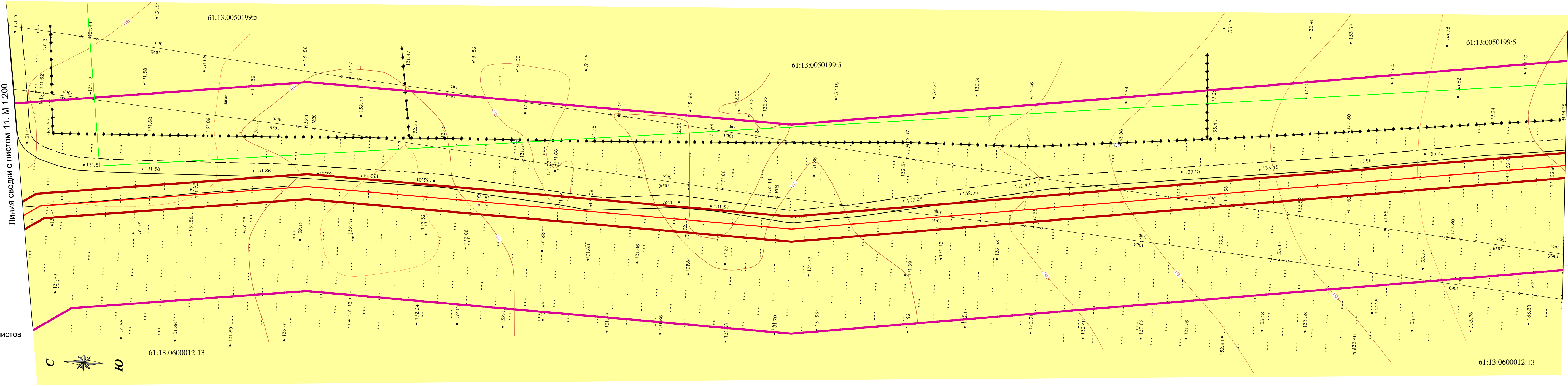


Схема расположения листов



- Условные обозначения:
- Проектируемый кабель связи (ВОЛС)
 - Границы места допустимого размещения объекта
 - Граница разработки проекта планировки и проекта межевания территории
 - Административная граница сельских поселений

- Ранее сформированные земельные участки необходимые к использованию для строительства ВОЛС
- Формируемый земельный участок для строительства ВОЛС, размещенный в пределах земель сельскохозяйственного назначения
- Формируемый земельный участок для строительства ВОЛС, размещенный в пределах земель поселений
- Грунтовая автодорога

- Асфальтированная автодорога
- Здания и сооружения
- Номер поворотной точки границы формируемого земельного участка

						20614-ПМТ-ОЧЗ-ГЧ3.2 - 2						
						Строительство зоновой ВОЛС "13-З-ЮГ-61-Зимовники-Красноstepной"						
Изм.	Коп.уч.	Лист	№ Док	Подп.	Дата	Основная часть проекта межевания (утверждаемая часть)			Стадия	Лист	Листов	
Разработчик		Ковалев			10.15				П	12	29	
Проверил		Марин			10.15							
Н. контроль						Фурман	Чертеж межевания территории М 1:500			ООО "ТелекомСервис"		

	Взам.инв.№
Подпись и дата	
Имя.№ подп.	



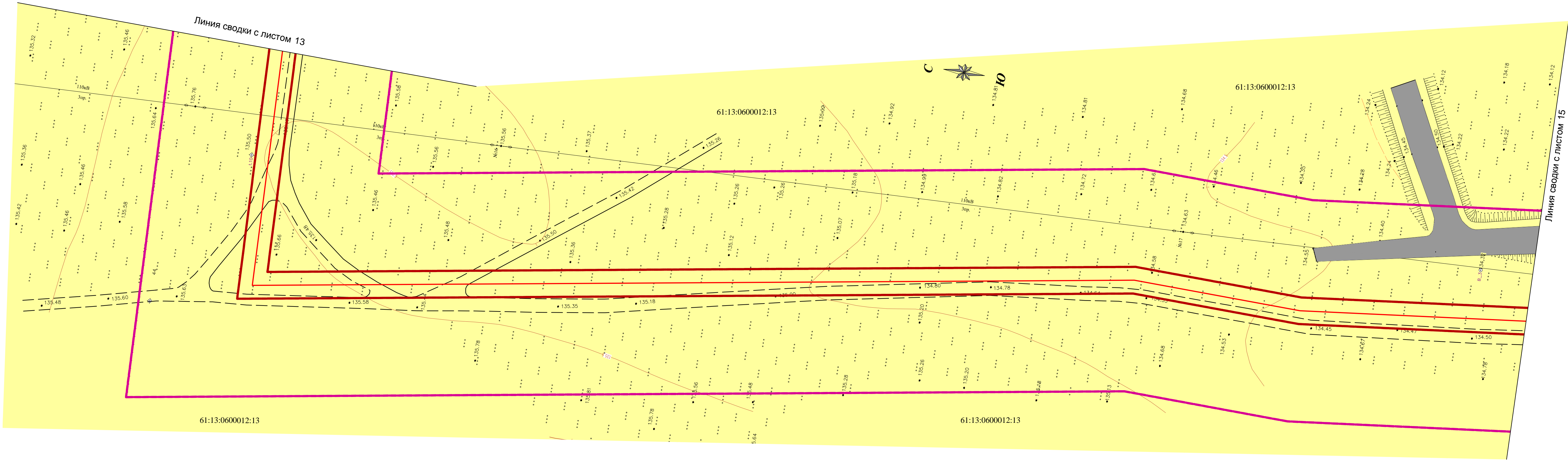
Схема расположения листов

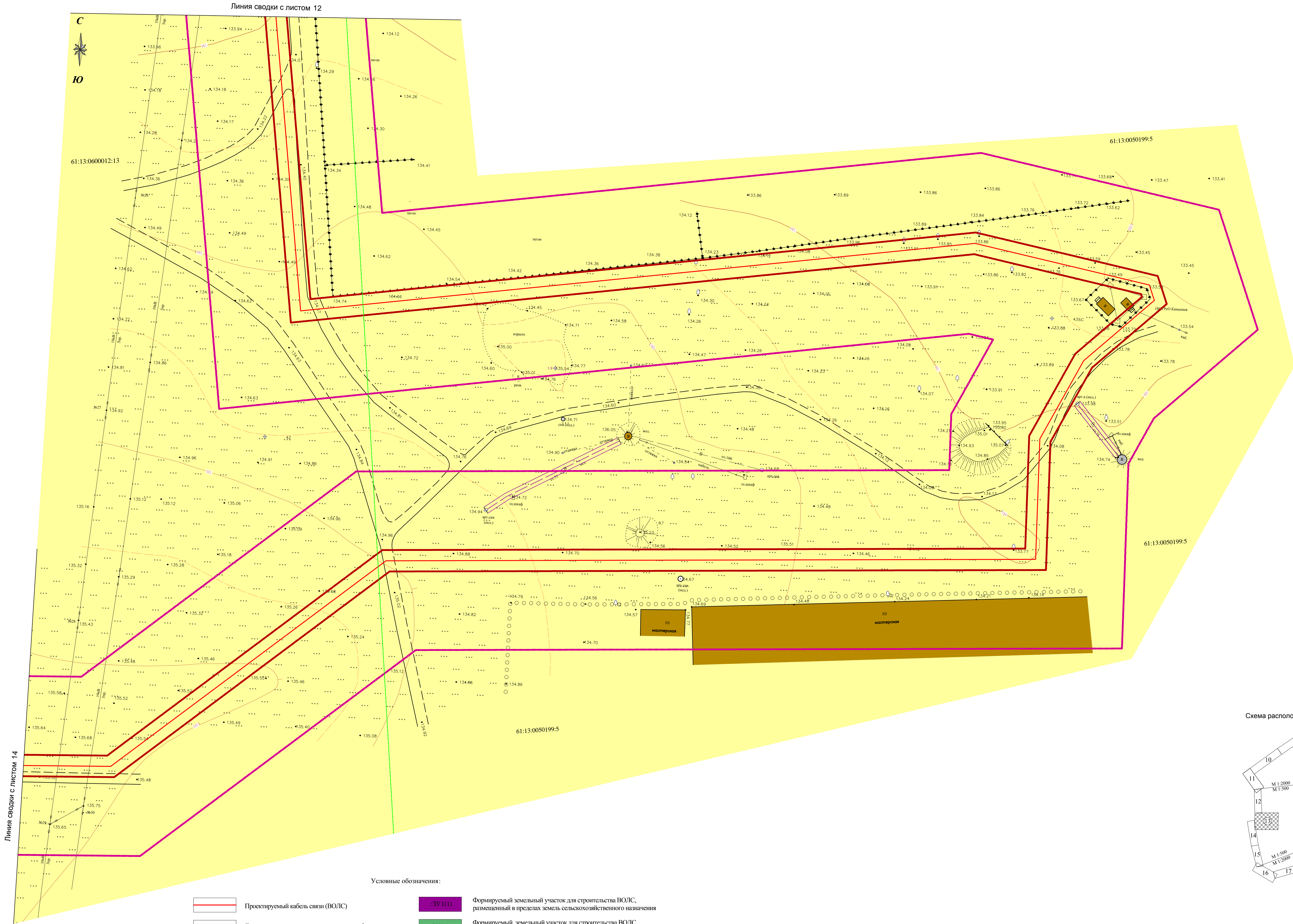
- Условные обозначения:
- Проектируемый кабель связи (ВОЛС)
 - Границы места допустимого размещения объекта
 - Граница разработки проекта планировки и проекта межевания территории
 - Административная граница сельских поселений

- Ранее сформированные земельные участки необходимые к использованию для строительства ВОЛС
- Формируемый земельный участок для строительства ВОЛС, размещенный в пределах земель сельскохозяйственного назначения
- Формируемый земельный участок для строительства ВОЛС, размещенный в пределах земель поселений
- Грунтовая автодорога

- Асфальтированная автодорога
- Здания и сооружения
- Номер поворотной точки границы формируемого земельного участка

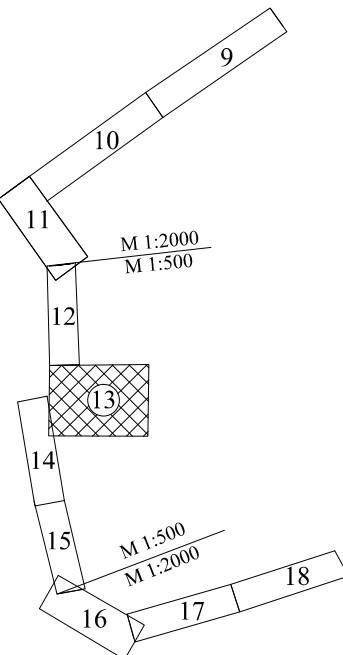
						20614-ПМТ-ОЧЗ-ГЧ3.2 - 2					
						Строительство зоновой ВОЛС "13-З-ЮГ-61-Зимовники-Красноstepной"					
Изм.	Коп.уч.	Лист	№ Док	Подп.	Дата	Основная часть проекта межевания (утверждаемая часть)			Стадия	Лист	Листов
Разраб.		Ковалев			10.15				П	14	29
Проверил		Марин			10.15						
						Чертеж межевания территории М 1:500			ООО "ТелекомСервис"		
Н. контроль		Фурман			10.15						




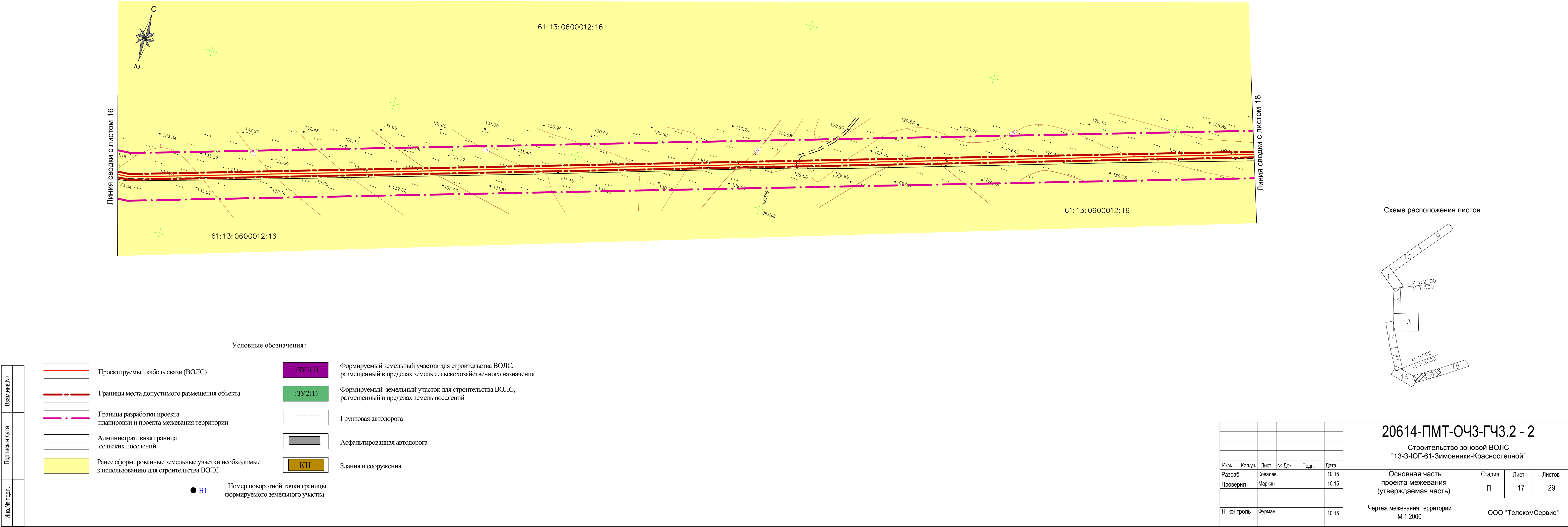


- Условные обозначения:
- | | | | |
|--|---|--|--|
| | Проектируемый кабель связи (ВОЛС) | | Формируемый земельный участок для строительства ВОЛС, размещенный в пределах земель сельскохозяйственного назначения |
| | Границы места допустимого размещения объекта | | Формируемый земельный участок для строительства ВОЛС, размещенный в пределах земель поселений |
| | Граница разработки проекта планировки и проекта межевания территории | | Грунтовая автодорога |
| | Административная граница сельских поселений | | Асфальтированная автодорога |
| | Ранее сформированные земельные участки необходимые к использованию для строительства ВОЛС | | Здания и сооружения |
| | Номер поворотной точки границы формируемого земельного участка | | |

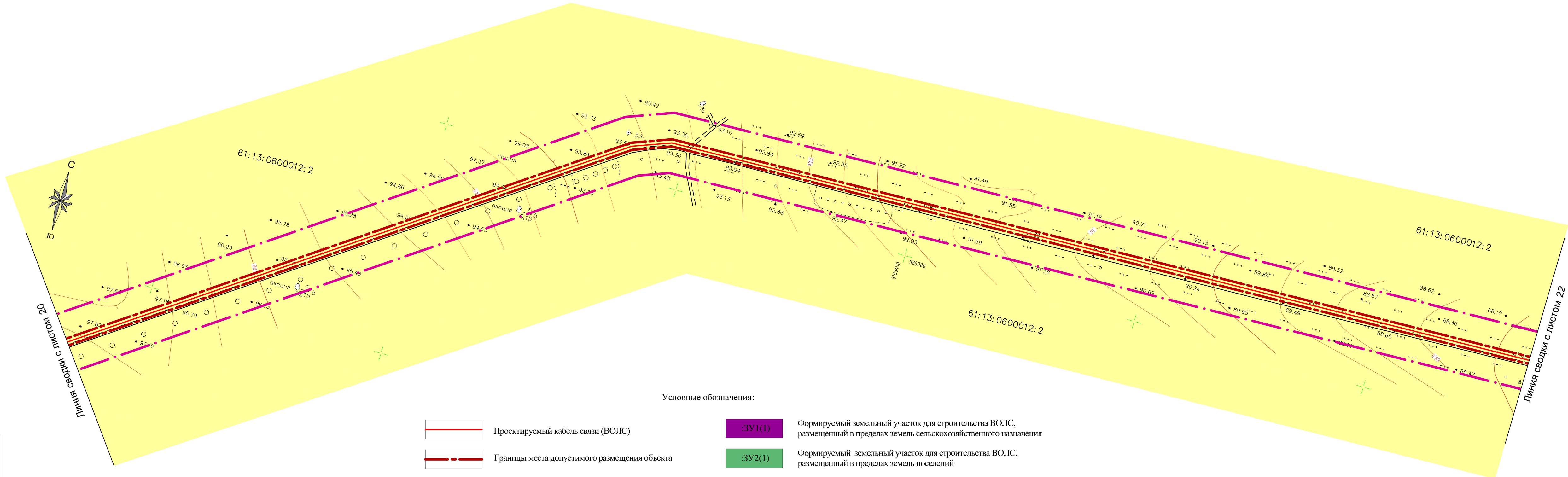
Схема расположения листов



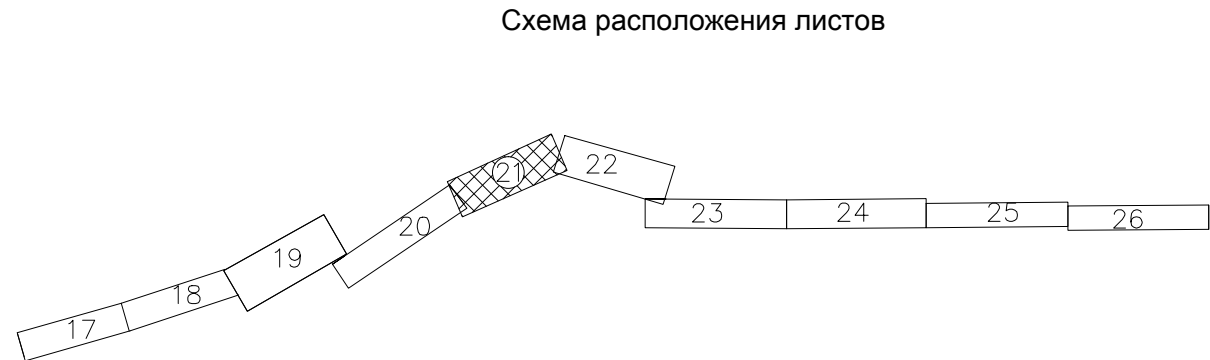
						20614-ПМТ-ОЧ3-ГЧ3.2 - 2		
						Строительство зонной ВОЛС "13-З-ЮГ-61-Зимовники-Красноспетной"		
Изм.	Коп.уч.	Лист	№ Док	Подп.	Дата	Основная часть проекта межевания (утверждаемая часть)	Стадия	Лист
Разраб.	Ковалев				10.15		П	13
Проверил	Маркин				10.15			29
						Чертеж межевания территории М 1:500	ООО "ТелекомСервис"	
Н. контроль	Фурман				10.15			



Имя.№ подл.	Подпись и дата	Взам.име.№

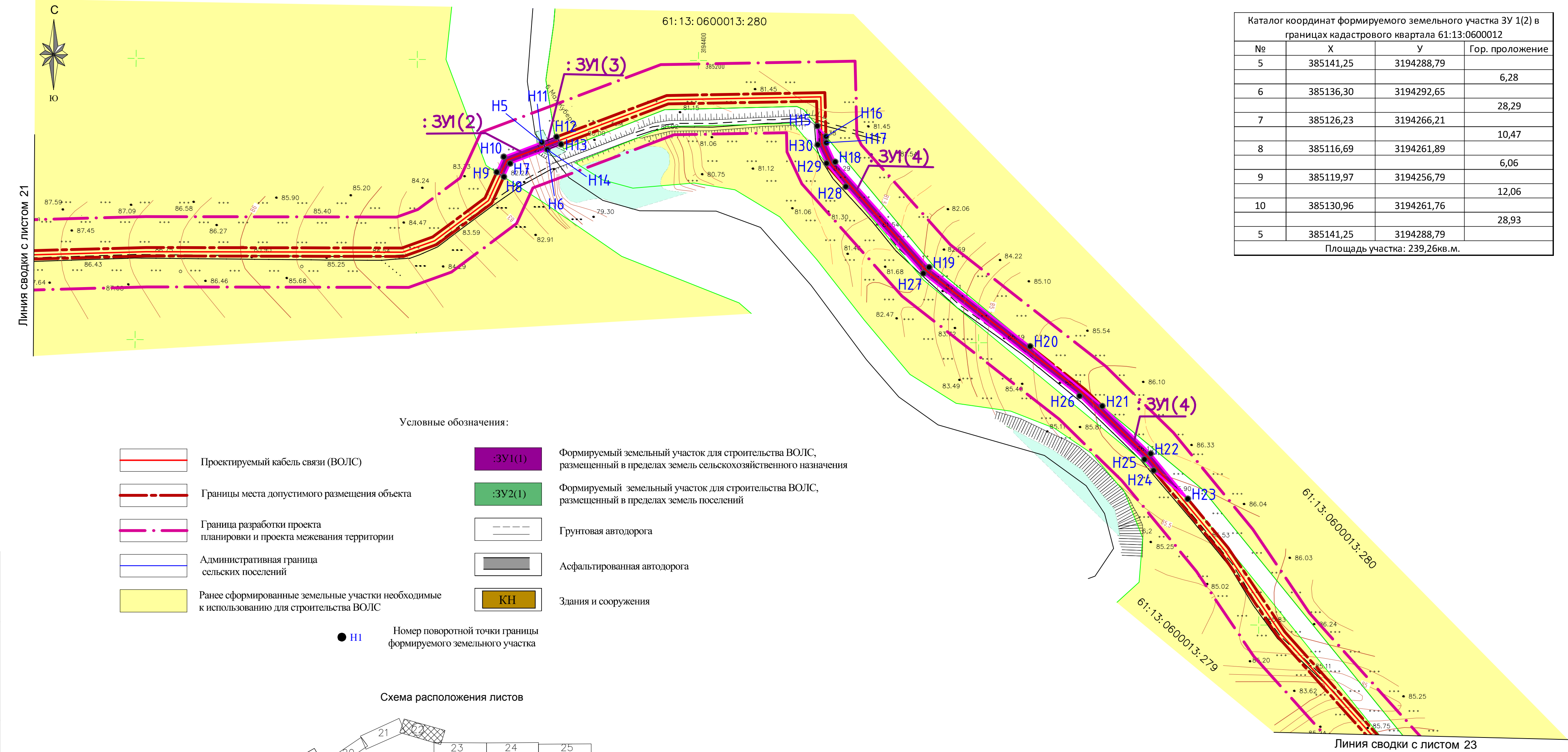


- Условные обозначения:
- | | | | |
|--|---|--|--|
| | Проектируемый кабель связи (ВОЛС) | | Формируемый земельный участок для строительства ВОЛС, размещенный в пределах земель сельскохозяйственного назначения |
| | Границы места допустимого размещения объекта | | Формируемый земельный участок для строительства ВОЛС, размещенный в пределах земель поселений |
| | Граница разработки проекта планировки и проекта межевания территории | | Грунтовая автодорога |
| | Административная граница сельских поселений | | Асфальтированная автодорога |
| | Ранее сформированные земельные участки необходимые к использованию для строительства ВОЛС | | Здания и сооружения |
- Н1 Номер поворотной точки границы формируемого земельного участка

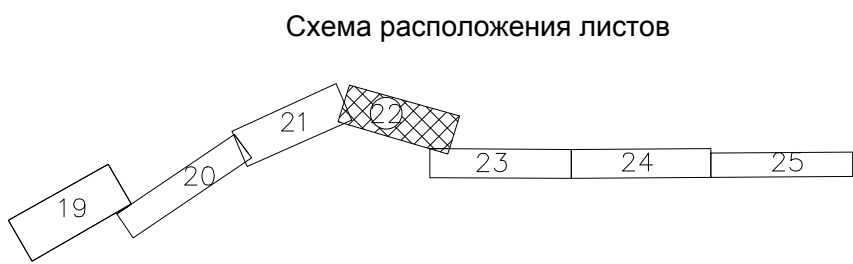


						20614-ПМТ-ОЧЗ-ГЧЗ.2 - 2			
						Строительство зонной ВОЛС "13-З-ЮГ-61-Зимовники-Краснослепной"			
Изм.	Коп.уч.	Лист	№ Док.	Подп.	Дата	Основная часть проекта межевания (утверждаемая часть)	Стадия	Лист	Листов
Разраб.	Ковалев				10.15		П	21	29
Проверил	Маркин				10.15				
						Чертеж межевания территории М 1:2000	ООО "ТелекомСервис"		
Н. контроль	Фурман				10.15				

Имя.№ подл.	Подпись и дата	Взам.име.№



- Условные обозначения:
- | | | | |
|--|---|--|--|
| | Проектируемый кабель связи (ВОЛС) | | Формируемый земельный участок для строительства ВОЛС, размещенный в пределах земель сельскохозяйственного назначения |
| | Границы места допустимого размещения объекта | | Формируемый земельный участок для строительства ВОЛС, размещенный в пределах земель поселений |
| | Граница разработки проекта планировки и проекта межевания территории | | Грунтовая автодорога |
| | Административная граница сельских поселений | | Асфальтированная автодорога |
| | Ранее сформированные земельные участки необходимые к использованию для строительства ВОЛС | | Здания и сооружения |
- Н1 Номер поворотной точки границы формируемого земельного участка




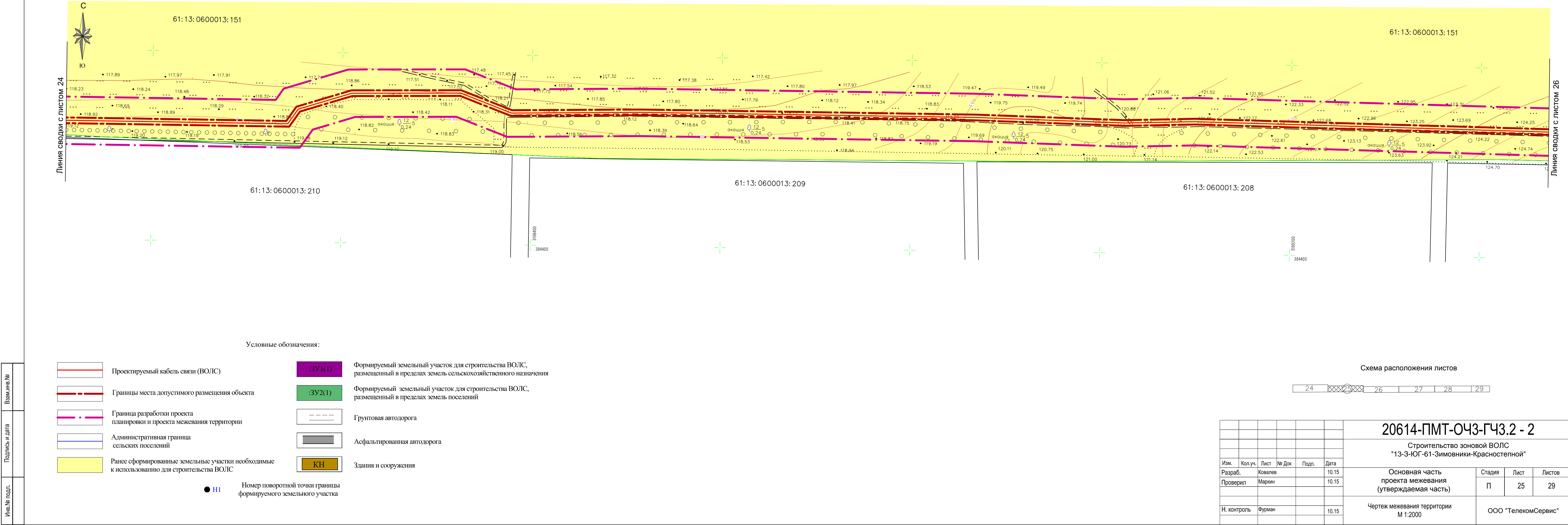
Каталог координат формируемого земельного участка ЗУ 1(2) в границах кадастрового квартала 61:13:0600012			
№	X	Y	Гор. проложение
5	385141,25	3194288,79	6,28
6	385136,30	3194292,65	
7	385126,23	3194266,21	28,29
8	385116,69	3194261,89	10,47
9	385119,97	3194256,79	6,06
10	385130,96	3194261,76	12,06
5	385141,25	3194288,79	28,93
Площадь участка: 239,26 кв.м.			

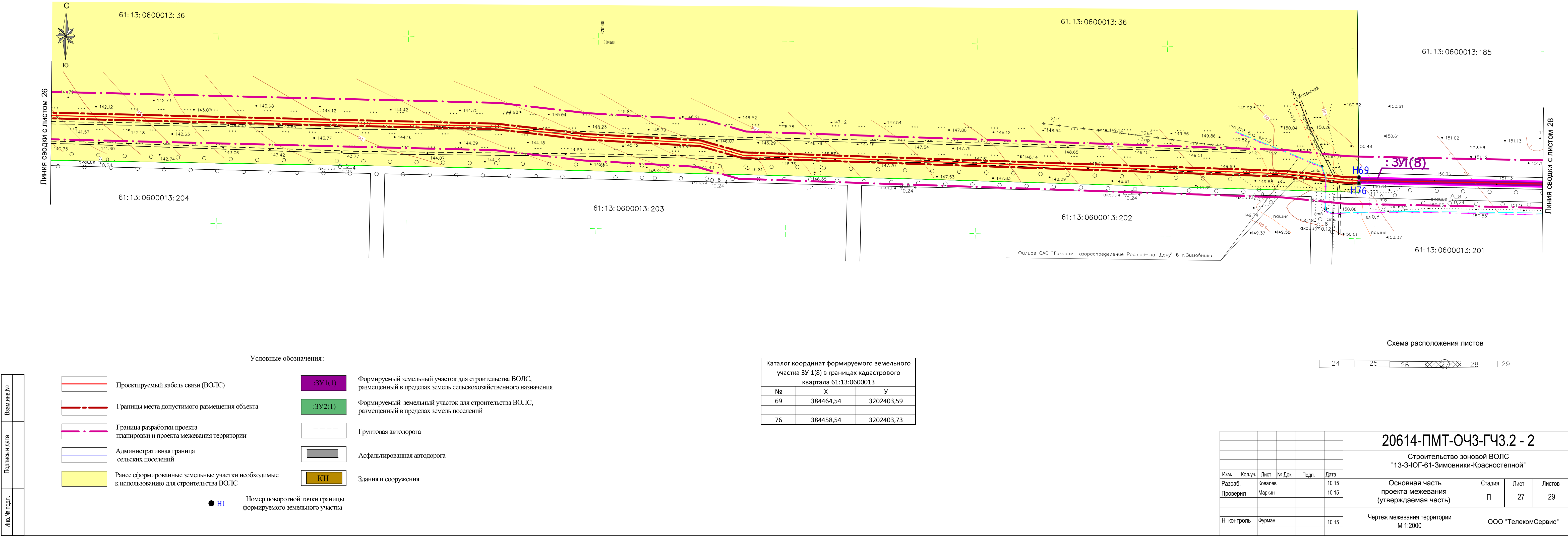
Каталог координат формируемого земельного участка ЗУ 1(3) в границах кадастрового квартала 61:13:0600013			
№	X	Y	Гор. проложение
11	385141,25	3194288,79	11,11
12	385145,20	3194299,17	
13	385140,02	3194302,41	6,12
14	385136,30	3194292,65	10,45
11	385141,25	3194288,79	6,28
Площадь участка: 64,67 кв.м.			

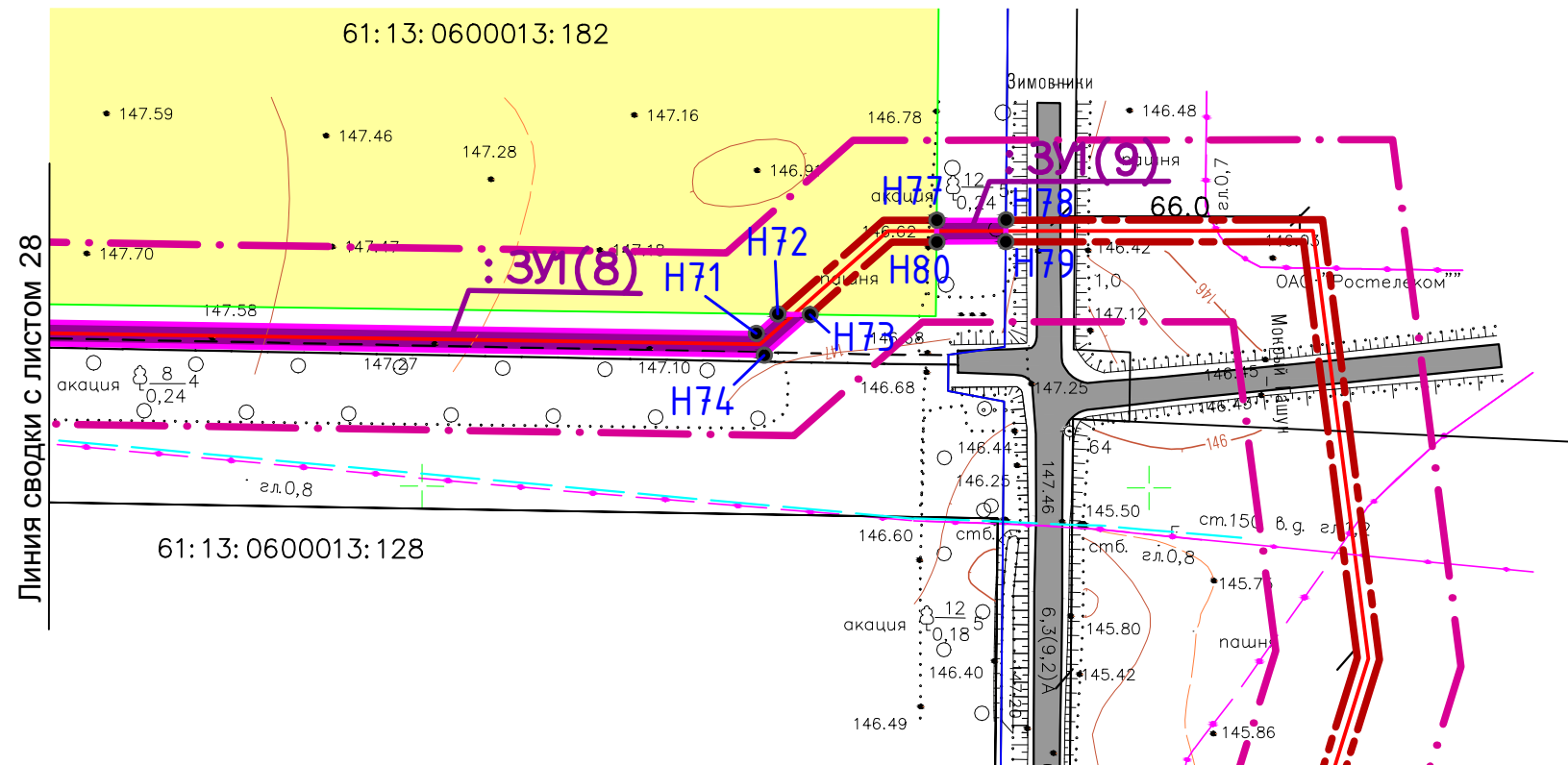
Каталог координат формируемого земельного участка ЗУ 1(4) в границах кадастрового квартала 61:13:0600013			
№	X	Y	Гор. проложение
15	385153,73	3194484,66	
16	385146,31	3194490,87	9,68
17	385141,84	3194491,00	4,47
18	385128,18	3194497,46	15,12
19	385053,53	3194564,52	100,35
20	384997,54	3194636,59	91,26
21	384955,23	3194688,02	66,60
22	384921,59	3194722,64	48,27
23	384889,51	3194749,21	41,65
24	384909,57	3194724,81	31,41
25	384917,51	3194718,23	10,32
26	384962,47	3194671,97	64,51
27	385049,12	3194560,42	141,25
28	385110,69	3194505,10	82,77
29	385127,13	3194491,31	21,46
30	385140,42	3194485,04	14,69
15	385153,73	3194484,66	13,32
Площадь участка: 2095,73 кв.м.			

						20614-ПМТ-ОЧЗ-ГЧЗ.2 - 2			
						Строительство зонной ВОЛС "13-З-ЮГ-61-Зимовники-Краснослепной"			
Изм.	Коп.уч.	Лист	№ Док.	Подп.	Дата	Основная часть проекта межевания (утверждаемая часть)	Стадия	Лист	Листов
Разраб.	Ковалев				10.15		П	22	29
Проверил	Маркин				10.15				
						Чертеж межевания территории М 1:2000	ООО "ТелекомСервис"		
Н. контроль	Фурман				10.15				






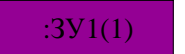

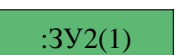

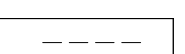





Каталог координат формируемого земельного участка ЗУ 1(8) в границах кадастрового квартала 61:13:0600013		
№	X	Y
71	384442,26	3204291,78
72	384447,55	3204297,70
73	384447,44	3204306,61
74	384436,23	3204294,03

Каталог координат формируемого земельного участка ЗУ 1(9) в границах кадастрового квартала 61:13:0600013			
№	Х	У	Гор. Проложение
77	384473,50	3204341,39	
			19,04
78	384473,57	3204360,43	
			6,00
79	384467,57	3204360,38	
			18,97
80	384467,50	3204341,41	
			6,00
77	384473,50	3204341,39	
Площадь участка: 114,01кв.м.			

Условные обозначения:

	Проектируемый кабель связи (ВОЛС)		Формируемый земельный участок для строительства ВОЛС, размещенный в пределах земель сельскохозяйственного назначения
	Границы места допустимого размещения объекта		Формируемый земельный участок для строительства ВОЛС, размещенный в пределах земель поселений
	Граница разработки проекта планировки и проекта межевания территории		Грунтовая автодорога
	Административная граница сельских поселений		Асфальтированная автодорога
	Ранее сформированные земельные участки необходимые к использованию для строительства ВОЛС		Здания и сооружения

Изм.	Кол.уч.	Лист	№ Док	Подп.
Разраб.		Ковалев		

● Н1 Номер поворотной точки границы
формируемого земельного участка

а							20614-ПМТ-ОЧЗ-ГЧЗ.2 - 2					
							Строительство зоновой ВОЛС "13-З-ЮГ-61-Зимовники-Красностепной"					
	Изм.	Кол.уч.	Лист	№ Док	Подп.	Дата						
	Разраб.		Ковалев			10.15	Основная часть проекта межевания (утверждаемая часть)			Стадия	Лист	Листов
	Проверил		Маркин			10.15				П	29	29
							Чертеж межевания территории М 1:2000			ООО "ТелекомСервис"		
Н. контроль		Фурман			10.15							