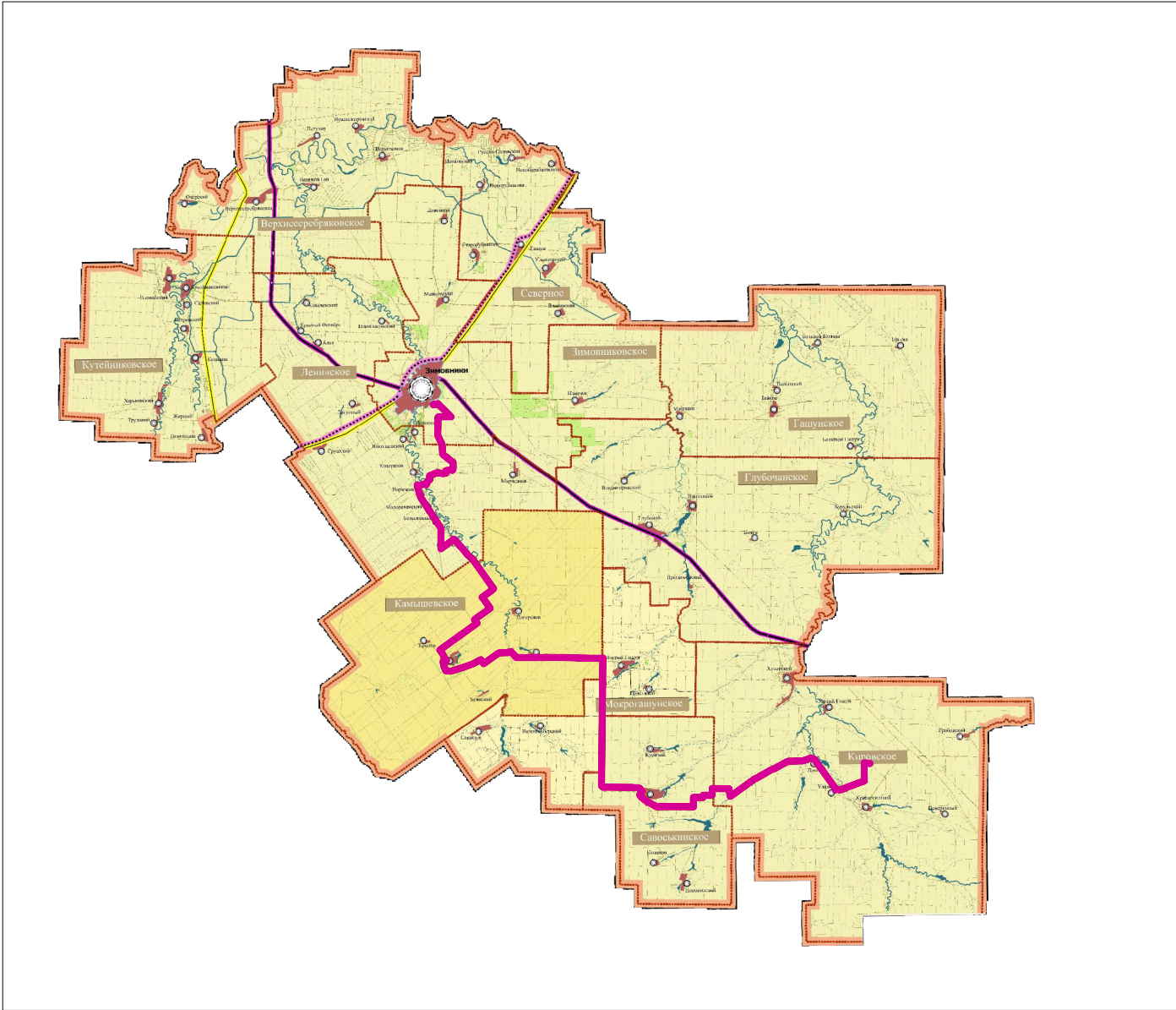








Ситуационный план



Условные обозначения:

 Элемент планировочной структуры

						20614-ППТ-ОЧЗ-ГЧЗ.2 - 2			
						Строительство зоновой ВОЛС "13-3-ЮГ-61-Зимовники-Красностепной"			
Изм.	Кол.уч.	Лист	№ Док	Подп.	Дата				
Разраб.		Яковлев			09.15	Основная часть проекта планировки (утверждаемая часть)	Стадия	Лист	Листов
Проверил		Маркин			09.15		П	1	1
						Схема расположения элемента планировочной структуры	ООО "ТелекомСервис"		
Н. контроль		Фурман			09.15				



Имя.№ подп.	Подпись и дата	Взам.име.№

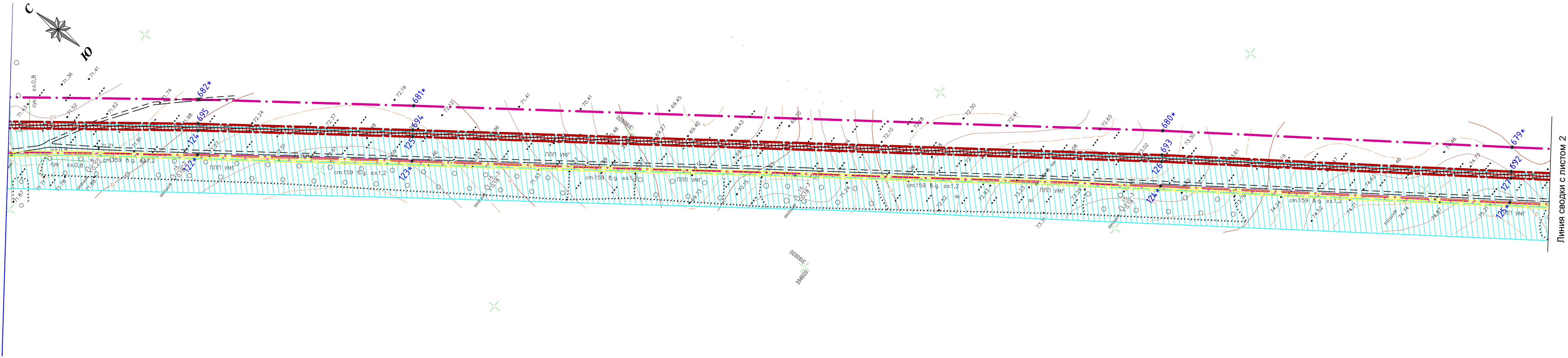
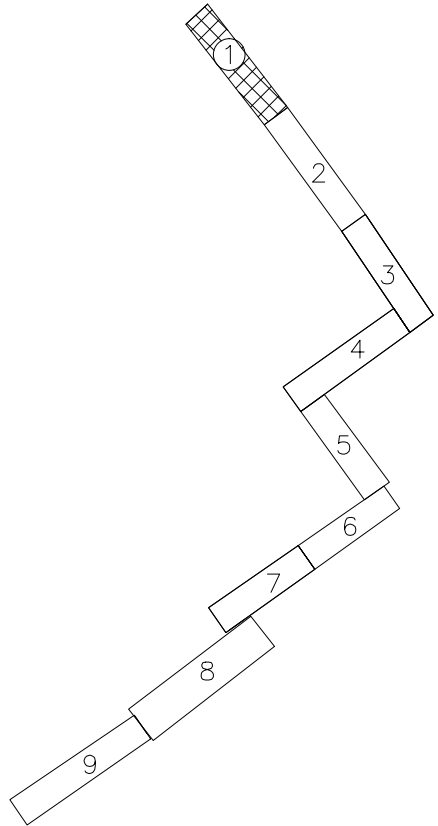


Схема расположения листов



Условные обозначения:

- |  |  |  |  |  |  |
|--|--|--|--|--|--|
|  | Проектируемый кабель связи (ВОЛС)                |  | Охранная линий связи                     |  | Асфальтированная автодорога                                  |
|  | Границы места допустимого размещения объекта     |  | Охранная зона линии электропередач (ЛЭП) |  | Здания и сооружения  |
|  | Граница разработки проекта планировки территории |  | Охранная зона водопровода                |  | Номер поворотной точки границы разработки проекта планировки |
|  | Административная граница сельских поселений      |  | Охранная зона газопровода                |  | Основные точки поворота места допустимого размещения объекта |
|  | Красная линия                                    |  | Грунтовая автодорога                     |  |  |

						20614-ППТ-ОЧ1-ГЧ3.2 - 3			
						Строительство зоновой ВОЛС "13-3-ЮГ-61-Зимовники-Красноstepной"			
Изм.	Коп.уч.	Лист	№ Док	Подп.	Дата	Основная часть проекта планировки (утверждаемая часть)	Стадия	Лист	Листов
Разраб.		Яковлев			09.15		П	1	29
Проверил		Марин			09.15				
						Чертеж планировки территории М 1:2000			ООО "ТелекомСервис"
Н. контроль		Фурман			09.15				

Имя.№ подп.	Подпись и дата	Взам.име.№

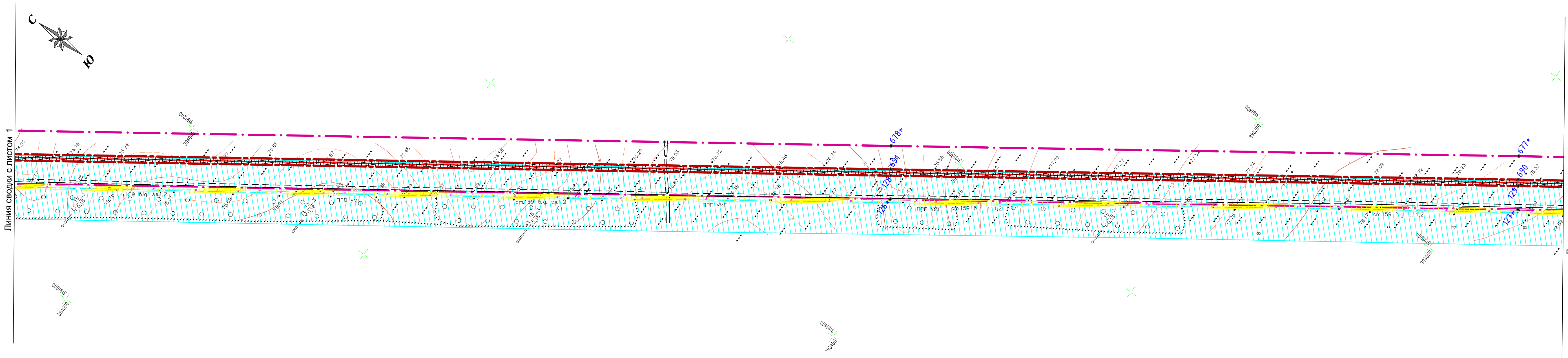
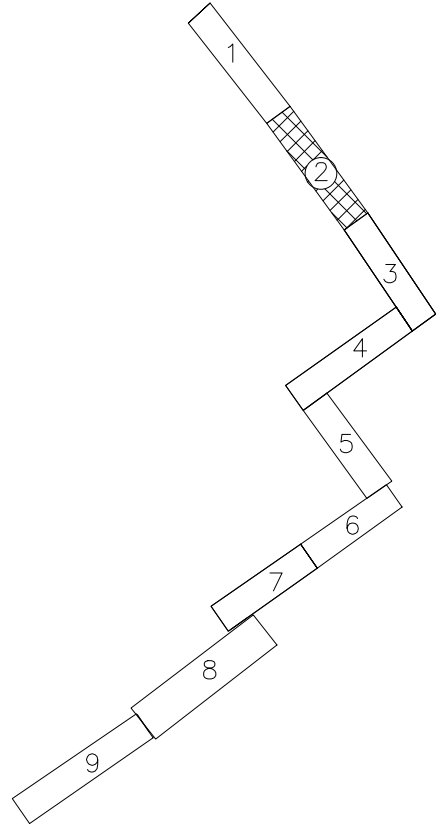


Схема расположения листов



Условные обозначения:

- |  |  |  |  |  |  |
|--|--|--|--|--|--|
|  | Проектируемый кабель связи (ВОЛС)                |  | Охранная линий связи                     |  | Асфальтированная автодорога                                  |
|  | Границы места допустимого размещения объекта     |  | Охранная зона линии электропередач (ЛЭП) |  | Здания и сооружения  |
|  | Граница разработки проекта планировки территории |  | Охранная зона водопровода                |  | Номер поворотной точки границы разработки проекта планировки |
|  | Административная граница сельских поселений      |  | Охранная зона газопровода                |  | Основные точки поворота места допустимого размещения объекта |
|  | Красная линия                                    |  | Грунтовая автодорога                     |  |  |

						20614-ППТ-ОЧ1-ГЧ3.2 - 3			
						Строительство зоновой ВОЛС "13-3-ЮГ-61-Зимовники-Красноstepной"			
Изм.	Коп.уч.	Лист	№ Док	Подп.	Дата	Основная часть проекта планировки (утверждаемая часть)	Стадия	Лист	Листов
Разраб.		Яковлев			09.15		П	2	29
Проверил		Марин			09.15				
						Чертеж планировки территории М 1:2000	ООО "ТелекомСервис"		
Н. контроль		Фурман			09.15				



Имя.№ подл.	Подпись и дата	Взам.име.№

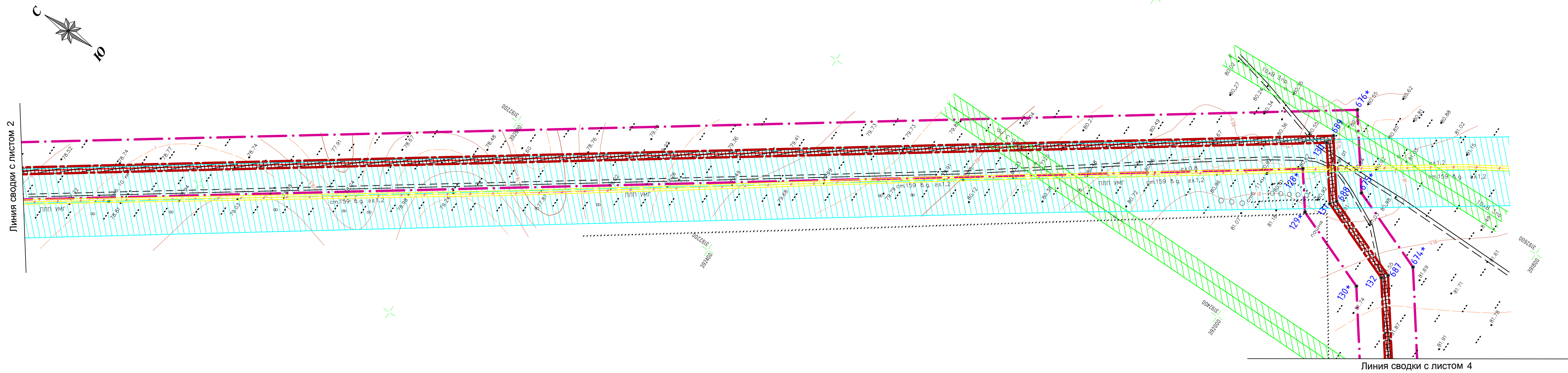
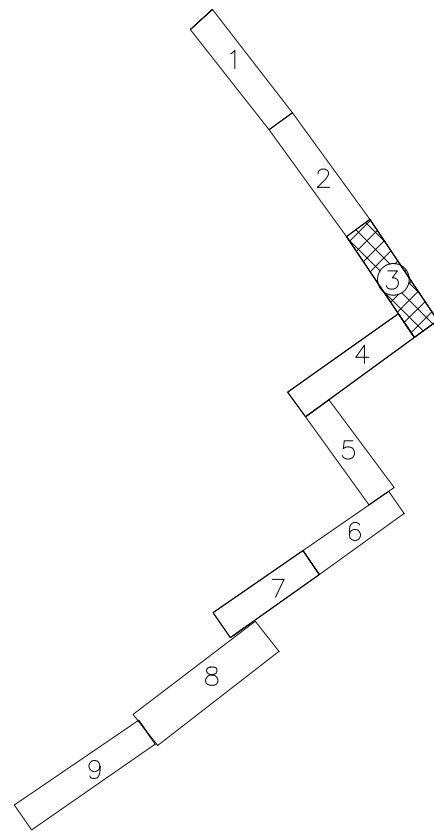


Схема расположения листов



Условные обозначения:

- Проектируемый кабель связи (ВОЛС)
- Границы места допустимого размещения объекта
- Граница разработки проекта планировки территории
- Административная граница сельских поселений
- Красная линия

- Охранная линий связи
- Охранная зона линии электропередач (ЛЭП)
- Охранная зона водопровода
- Охранная зона газопровода
- Грунтовая автодорога

- Асфальтированная автодорога
- Здания и сооружения
- Номер поворотной точки границы разработки проекта планировки
- Основные точки поворота места допустимого размещения объекта

						20614-ППТ-ОЧ1-ГЧ3.2 - 3			
						Строительство зоновой ВОЛС "13-3-ЮГ-61-Зимовники-КрасноSTEPной"			
Изм.	Коп.уч.	Лист	№ Док	Подп.	Дата	Основная часть проекта планировки (утверждаемая часть)	Стадия	Лист	Листов
Разраб.		Яковлев			09.15		П	3	29
Проверил		Маркин			09.15				
						Чертеж планировки территории М 1:2000	ООО "ТелекомСервис"		
Н. контроль		Фурман			09.15				

Имя.№ подл.	Подпись и дата	Взам.име.№


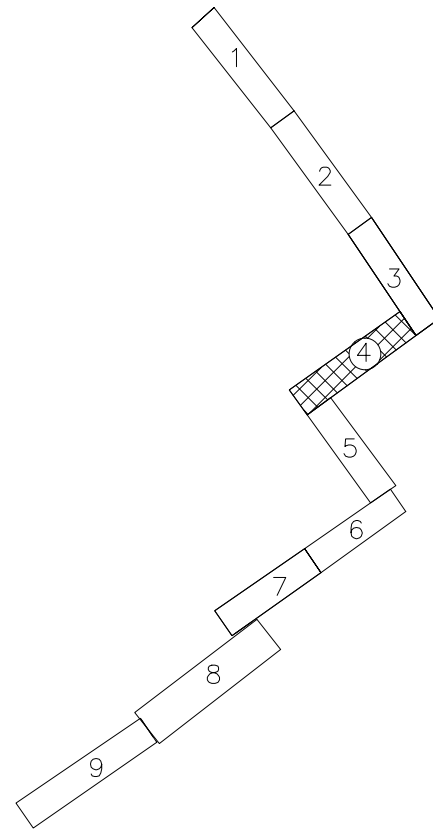


Схема расположения листов



Условные обозначения:

- Проектируемый кабель связи (ВОЛС)
- Границы места допустимого размещения объекта
- Граница разработки проекта планировки территории
- Административная граница сельских поселений
- Красная линия

- Охранная линий связи
- Охранная зона линии электропередач (ЛЭП)
- Охранная зона водопровода
- Охранная зона газопровода
- Грунтовая автодорога

- Асфальтированная автодорога
- Здания и сооружения
- Номер поворотной точки границы разработки проекта планировки
- Основные точки поворота места допустимого размещения объекта

						20614-ППТ-ОЧ1-ГЧ3.2 - 3				
						Строительство зоновой ВОЛС "13-3-ЮГ-61-Зимовники-КрасноSTEPной"				
Изм.	Коп.уч.	Лист	№ Док	Подп.	Дата	Основная часть проекта планировки (утверждаемая часть)	Стадия	Лист	Листов	
Разраб.		Яковлев			09.15		П	4	29	
Проверил		Маркин			09.15					
						Чертеж планировки территории М 1:2000	ООО "ТелекомСервис"			
Н. контроль		Фурман			09.15					



Имя.№ подл.	Подпись и дата	Взам.име.№

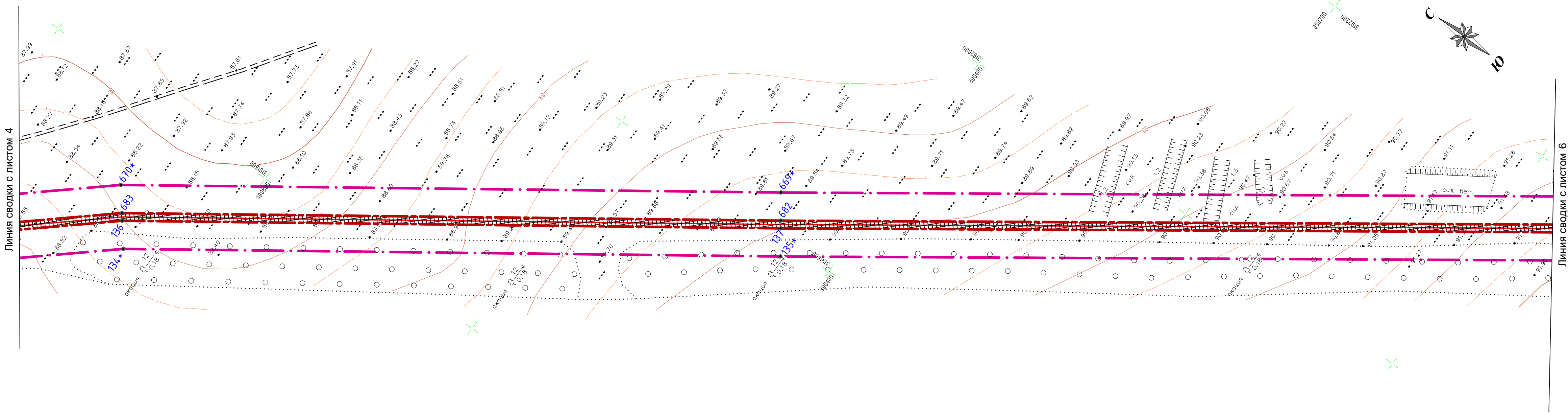
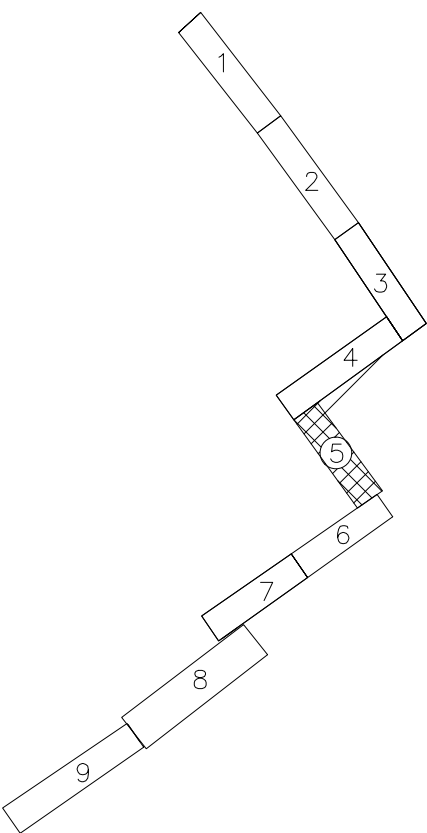


Схема расположения листов



Условные обозначения:

- Проектируемый кабель связи (ВОЛС)
- Границы места допустимого размещения объекта
- Граница разработки проекта планировки территории
- Административная граница сельских поселений
- Красная линия

- Охранная линий связи
- Охранная зона линии электропередач (ЛЭП)
- Охранная зона водопровода
- Охранная зона газопровода
- Грунтовая автодорога

- Асфальтированная автодорога
- Здания и сооружения
- Номер поворотной точки границы разработки проекта планировки
- Основные точки поворота места допустимого размещения объекта

						20614-ППТ-ОЧ1-ГЧ3.2 - 3			
						Строительство зоновой ВОЛС "13-З-ЮГ-61-Зимовники-Краснослепной"			
Изм.	Коп.уч.	Лист	№ Док	Подп.	Дата	Основная часть проекта планировки (утверждаемая часть)	Стадия	Лист	Листов
Разраб.		Яковлев			09.15		П	5	29
Проверил		Маркин			09.15				
						Чертеж планировки территории М 1:2000	ООО "ТелекомСервис"		
Н. контроль		Фурман			09.15				

Имя.№ подл.	Подпись и дата	Взам.име.№

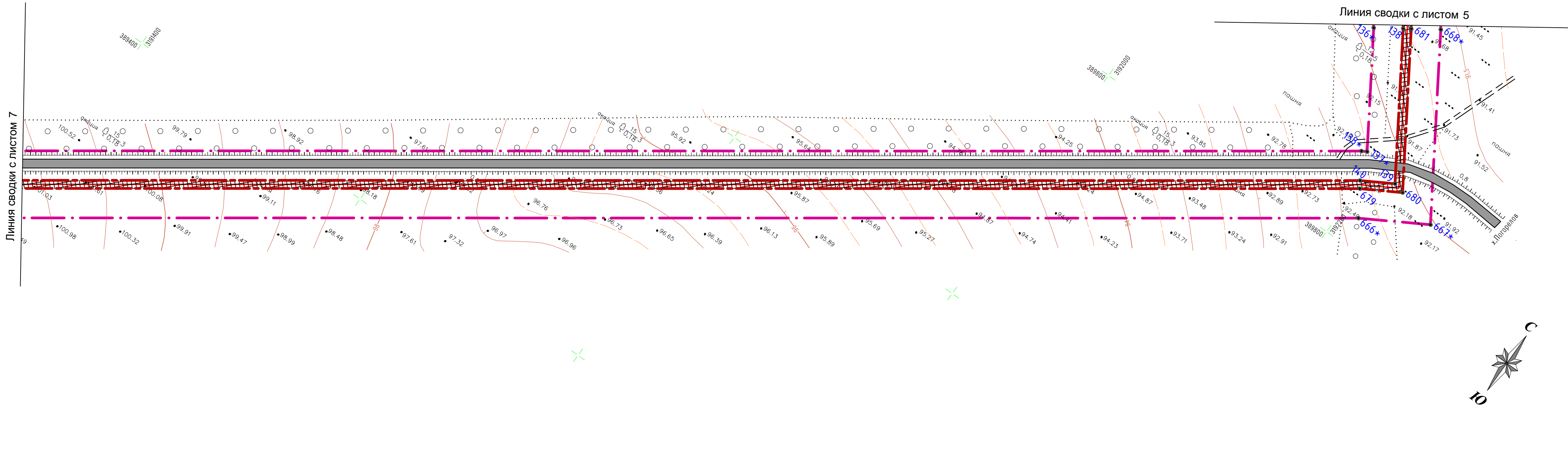
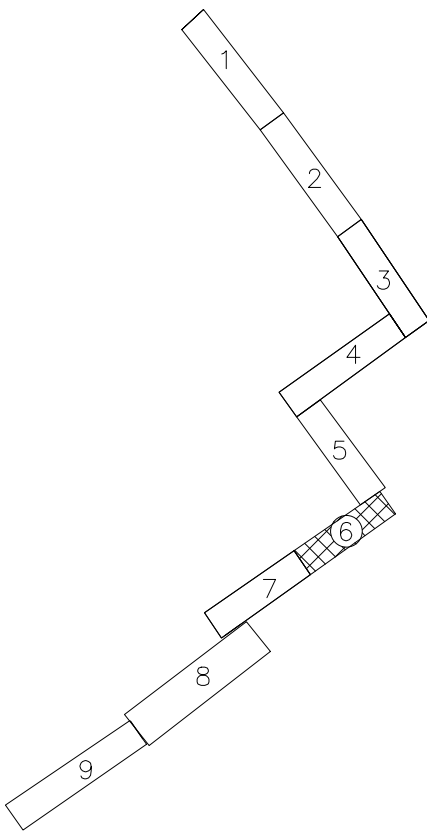


Схема расположения листов



Условные обозначения:

- Проектируемый кабель связи (ВОЛС)
- Границы места допустимого размещения объекта
- Граница разработки проекта планировки территории
- Административная граница сельских поселений
- Красная линия

- Охранная линий связи
- Охранная зона линии электропередач (ЛЭП)
- Охранная зона водопровода
- Охранная зона газопровода
- Грунтовая автодорога

- Асфальтированная автодорога
- Здания и сооружения
- Номер поворотной точки границы разработки проекта планировки
- Основные точки поворота места допустимого размещения объекта

						20614-ППТ-ОЧ1-ГЧ3.2 - 3			
						Строительство зоновой ВОПС "13-3-ЮГ-61-Зимовники-Краснослепной"			
Изм.	Коп.уч.	Лист	№ Док	Подп.	Дата	Основная часть проекта планировки (утверждаемая часть)	Стадия	Лист	Листов
Разраб.		Яковлев			09.15		П	6	29
Проверил		Маркин			09.15				
						Чертеж планировки территории М 1:2000	ООО "ТелекомСервис"		
Н. контроль		Фурман			09.15				



Имя.№ подл.	Подпись и дата	Взам.име.№

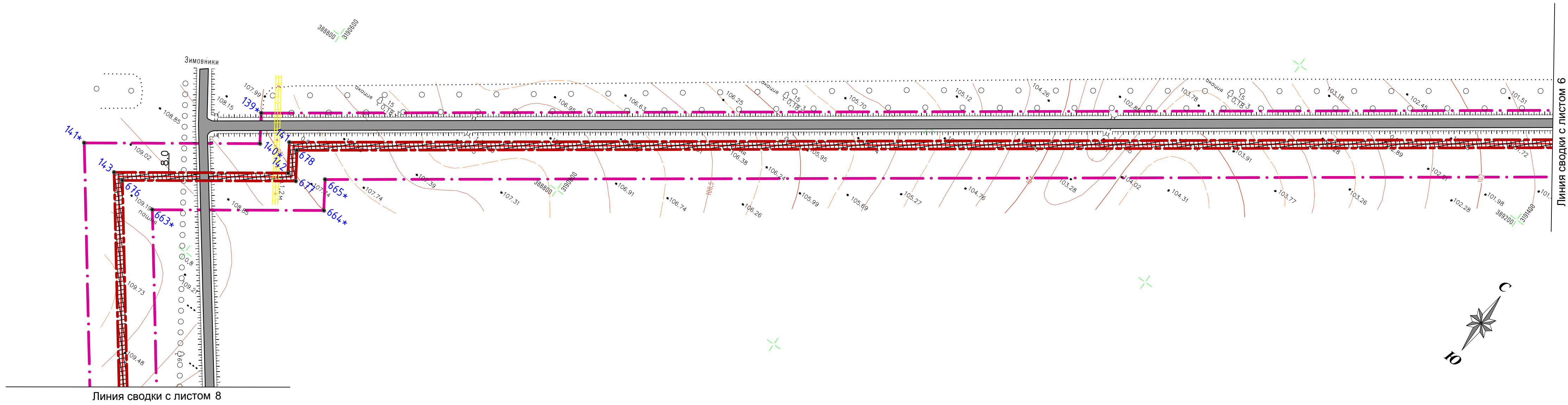
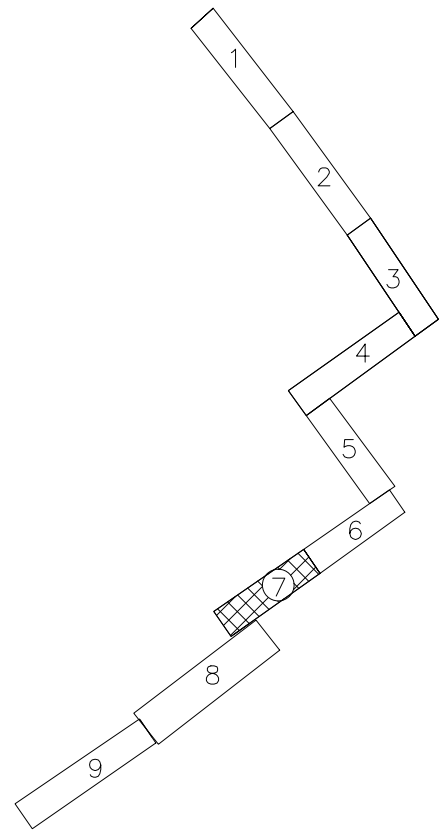


Схема расположения листов



Условные обозначения:

- |  |  |  |  |  |  |
|--|--|--|--|--|--|
|  | Проектируемый кабель связи (ВОЛС)                |  | Охранная линий связи                     |  | Асфальтированная автодорога                                  |
|  | Границы места допустимого размещения объекта     |  | Охранная зона линии электропередач (ЛЭП) |  | Здания и сооружения  |
|  | Граница разработки проекта планировки территории |  | Охранная зона водопровода                |  | Номер поворотной точки границы разработки проекта планировки |
|  | Административная граница сельских поселений      |  | Охранная зона газопровода                |  | Основные точки поворота места допустимого размещения объекта |
|  | Красная линия                                    |  | Грунтовая автодорога                     |  |  |

						20614-ППТ-ОЧ1-ГЧ3.2 - 3			
						Строительство зонной ВОЛС "13-3-ЮГ-61-Зимовники-КрасноSTEPной"			
Изм.	Коп.уч.	Лист	№ Док	Подп.	Дата	Основная часть проекта планировки (утверждаемая часть)	Стадия	Лист	Листов
Разраб.	Яковлев				09.15		П	7	29
Проверил	Маркин				09.15	Чертеж планировки территории М 1:2000	ООО "ТелекомСервис"		
Н. контроль	Фурман				09.15				

Имя.№ подл.	Подпись и дата	Взам.име.№

Линия сводки с листом 9


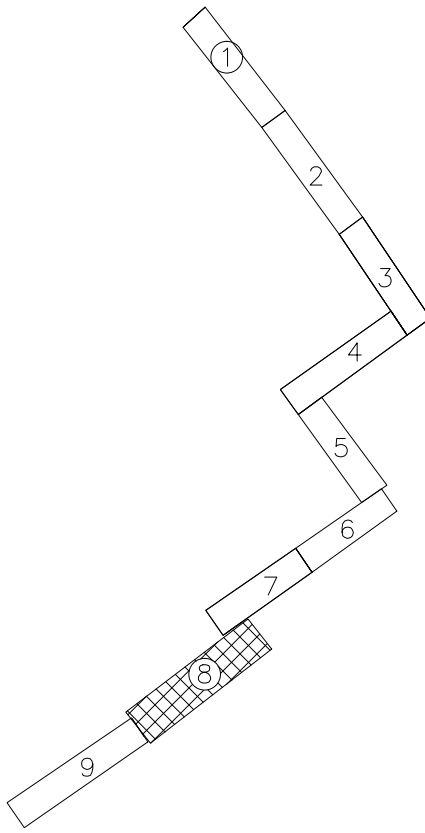


Схема расположения листов



Условные обозначения:

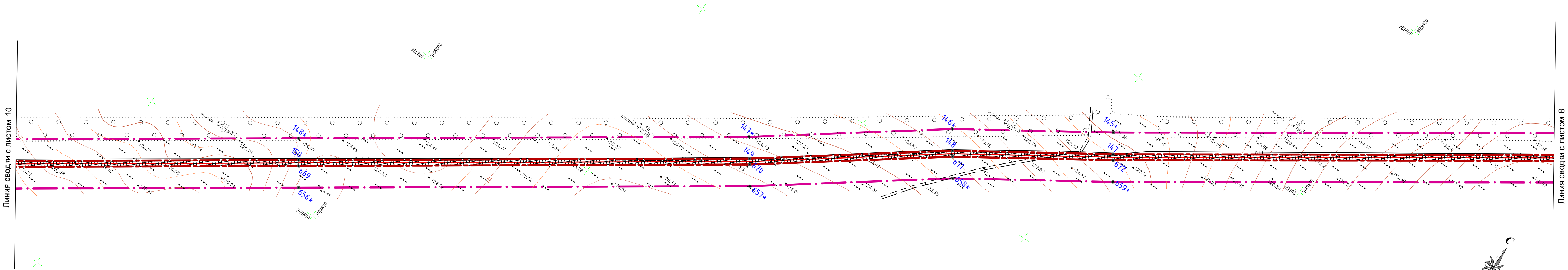
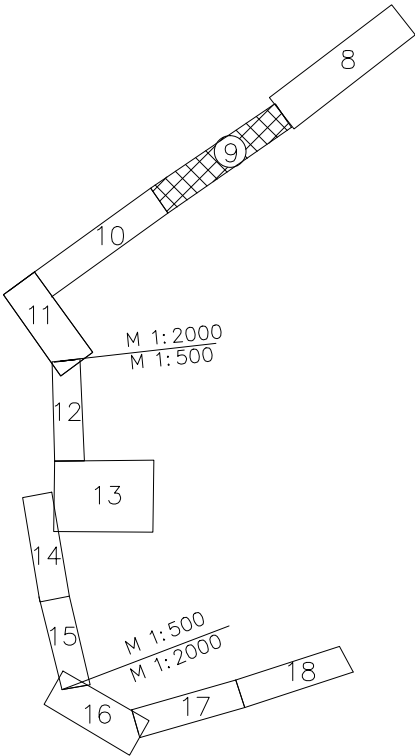
- |  |  |  |  |  |  |
|--|--|--|--|--|--|
|  | Проектируемый кабель связи (ВОЛС)                |  | Охранная линий связи                     |  | Асфальтированная автодорога                                  |
|  | Границы места допустимого размещения объекта     |  | Охранная зона линии электропередач (ЛЭП) |  | Здания и сооружения  |
|  | Граница разработки проекта планировки территории |  | Охранная зона водопровода                |  | Номер поворотной точки границы разработки проекта планировки |
|  | Административная граница сельских поселений      |  | Охранная зона газопровода                |  | Основные точки поворота места допустимого размещения объекта |
|  | Красная линия                                    |  | Грунтовая автодорога                     |  |  |

						20614-ППТ-ОЧ1-ГЧ3.2 - 3			
						Строительство зонной ВОЛС "13-3-ЮГ-61-Зимовники-КрасноSTEPной"			
Изм.	Коп.уч.	Лист	№ Док	Подп.	Дата	Основная часть проекта планировки (утверждаемая часть)	Стадия	Лист	Листов
Разраб.	Яковлев				09.15		П	8	29
Проверил	Маркин				09.15	Чертеж планировки территории М 1:2000	ООО "ТелекомСервис"		
Н. контроль	Фурман				09.15				



Имя, № подл.	Подпись и дата	Взам. лив. №

Схема расположения листов



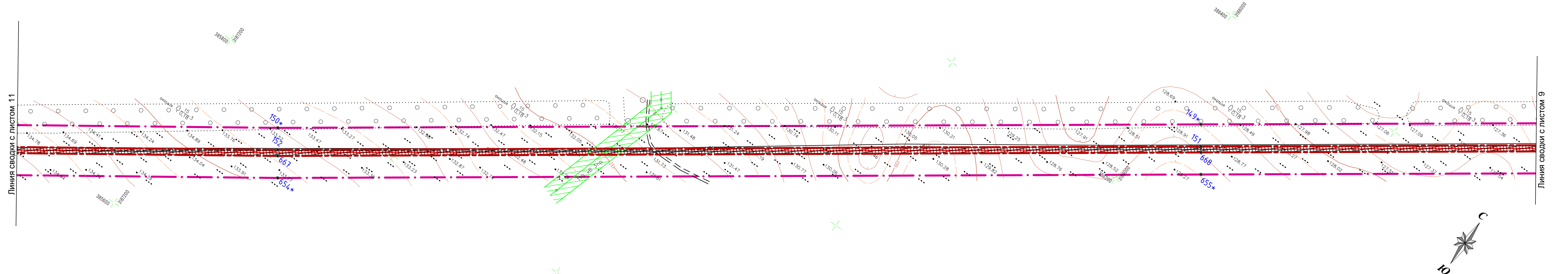
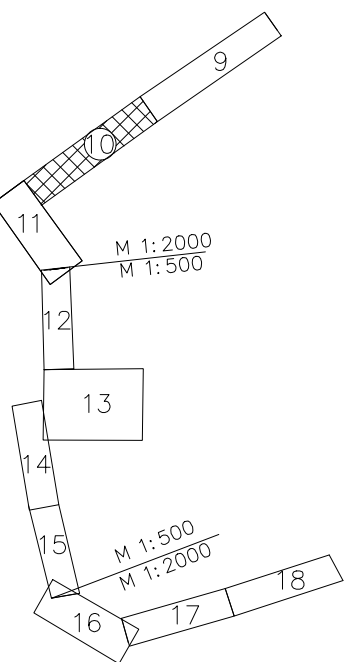
Условные обозначения:

- |  |  |  |  |  |  |
|--|--|--|--|--|--|
|  | Проектируемый кабель связи (ВОЛС)                |  | Охранный линий связи                     |  | Асфальтированная автодорога                                  |
|  | Границы места допустимого размещения объекта     |  | Охранный зона линии электропередач (ЛЭП) |  | Здания и сооружения  |
|  | Граница разработки проекта планировки территории |  | Охранный зона водопровода                |  | Номер поворотной точки границы разработки проекта планировки |
|  | Административная граница сельских поселений      |  | Охранный зона газопровода                |  | Основные точки поворота места допустимого размещения объекта |
|  | Красная линия                                    |  | Грунтовая автодорога                     |  |  |

										20614-ППТ-ОЧ1-ГЧ3.2 - 3			
										Строительство зоновой ВОЛС "13-3-ЮГ-61-Зимовники-КрасноSTEPной"			
Изм.	Коп.уч.	Лист	№ Док	Подп.	Дата					Основная часть проекта планировки (утверждаемая часть)	Стадия	Лист	Листов
Разраб.	Яковлев				09.15						П	9	29
Проверил	Маркин				09.15					Чертеж планировки территории М 1:2000	ООО "ТелекомСервис"		
Н. контроль	Фурман				09.15								

Имя, № подл.	Подпись и дата	Взам. лив. №

Схема расположения листов



Условные обозначения:

- |  |  |  |  |  |  |
|--|--|--|--|--|--|
|  | Проектируемый кабель связи (ВОЛС)                |  | Охранный линий связи                     |  | Асфальтированная автодорога                                  |
|  | Границы места допустимого размещения объекта     |  | Охранный зона линии электропередач (ЛЭП) |  | Здания и сооружения  |
|  | Граница разработки проекта планировки территории |  | Охранный зона водопровода                |  | Номер поворотной точки границы разработки проекта планировки |
|  | Административная граница сельских поселений      |  | Охранный зона газопровода                |  | Основные точки поворота места допустимого размещения объекта |
|  | Красная линия                                    |  | Грунтовая автодорога                     |  |  |

										20614-ППТ-ОЧ1-ГЧ3.2 - 3			
										Строительство зоновой ВОЛС "13-3-ЮГ-61-Зимовники-КрасноSTEPной"			
Изм.	Коп.уч.	Лист	№ Док	Подп.	Дата					Основная часть проекта планировки (утверждаемая часть)	Стадия	Лист	Листов
Разраб.	Яковлев				09.15						П	10	29
Проверил	Маркин				09.15					Чертеж планировки территории М 1:2000	ООО "ТелекомСервис"		
Н. контроль	Фурман				09.15								

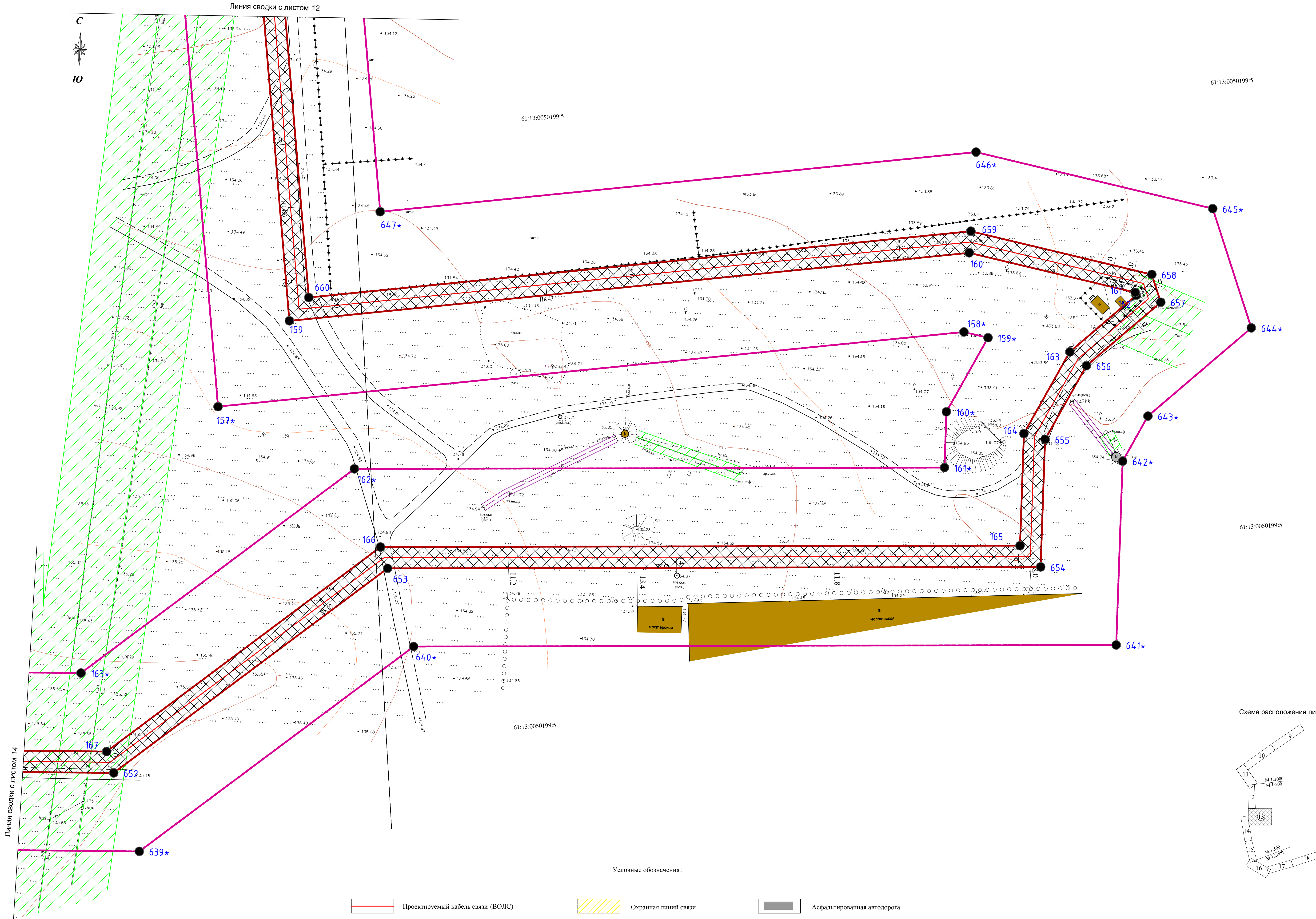












- Проектируемый кабель связи (ВОЛС)

Границы места допустимого размещения объекта

Граница разработки проекта планировки территории

Административная граница сельских поселений

Красная линия
- Охранная линий связи

Охранная зона линии электропередач (ЛЭП)

Охранная зона водопровода

Охранная зона газопровода

Грунтовая автодорога
- Асфальтированная автодорога

КН

Здания и сооружения

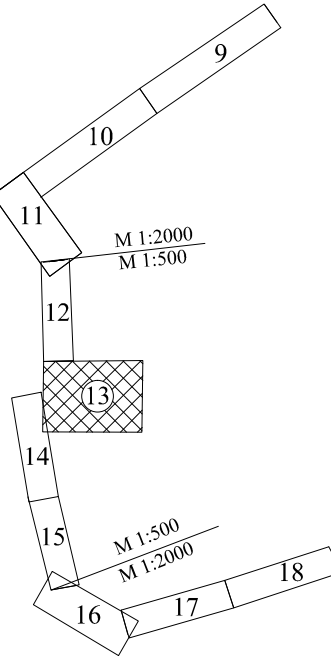
1\*

Номер поворотной точки границы разработки проекта планировки

1

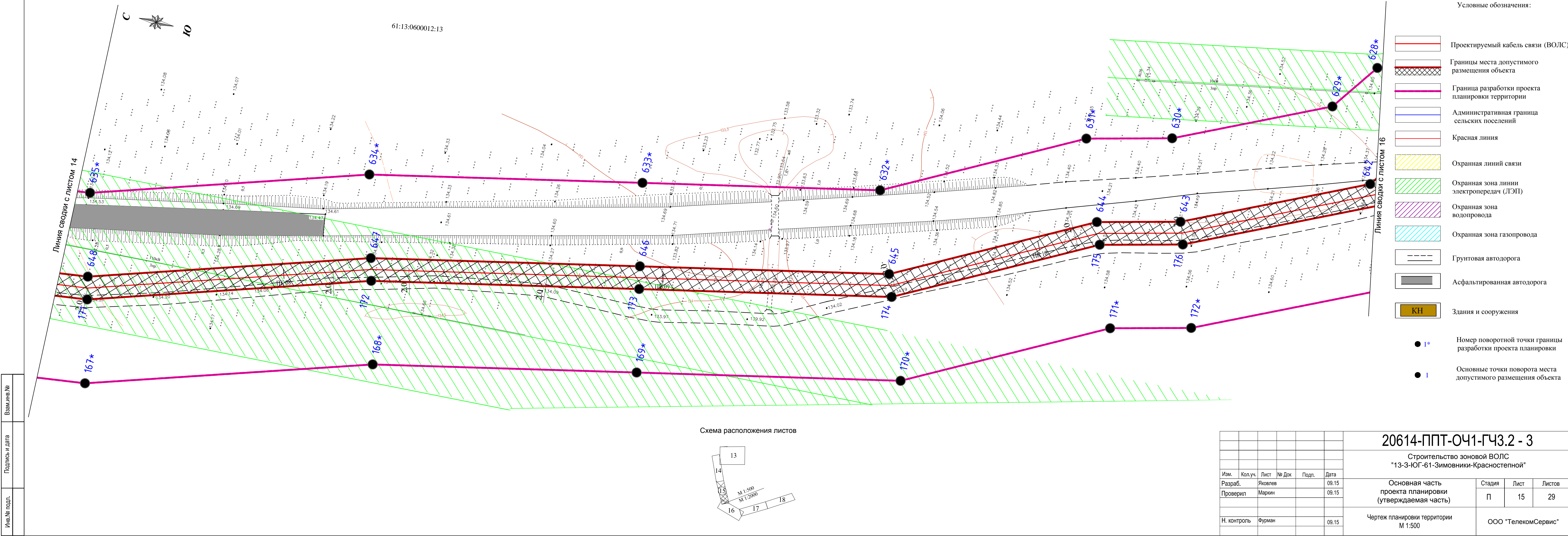
Основные точки поворота места допустимого размещения объекта

Схема расположения листов



						20614-ППТ-ОЧ1-ГЧ3.2 - 3			
						Строительство зоновой ВОЛС "13-3-ЮГ-61-Зимовники-Краснослепной"			
Изм.	Коп.уч.	Лист	№ Док	Подп.	Дата	Основная часть проекта планировки (утверждаемая часть)	Стация	Лист	Листов
Разраб.		Яковлев			09.15		П	13	29
Проверил		Маркин			09.15				
						Чертеж планировки территории М 1:500	ООО "ТелекомСервис"		
Н. контроль		Фурман			09.15				







Имя.№ подп.	Подпись и дата	Взам.инв.№

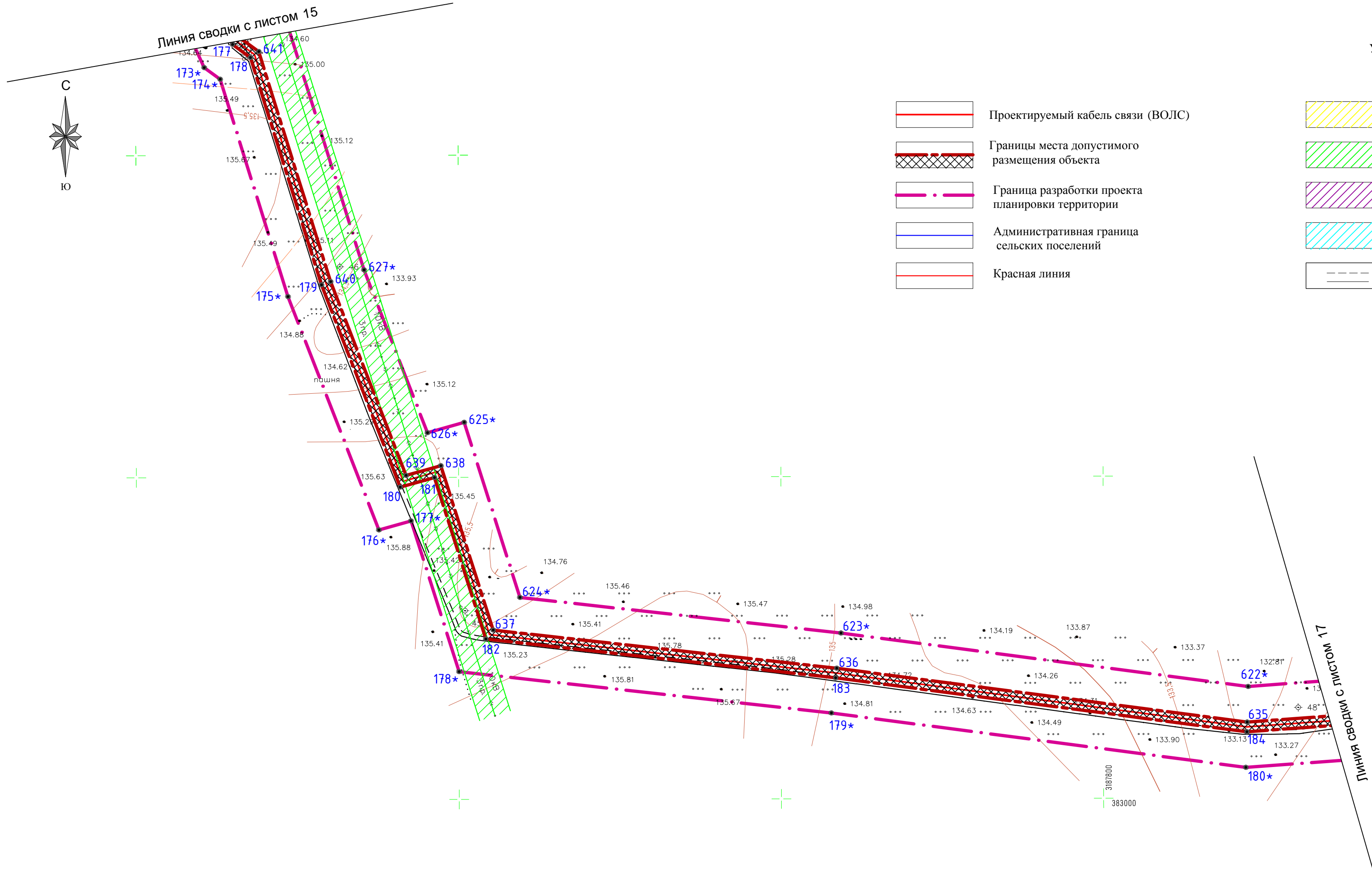
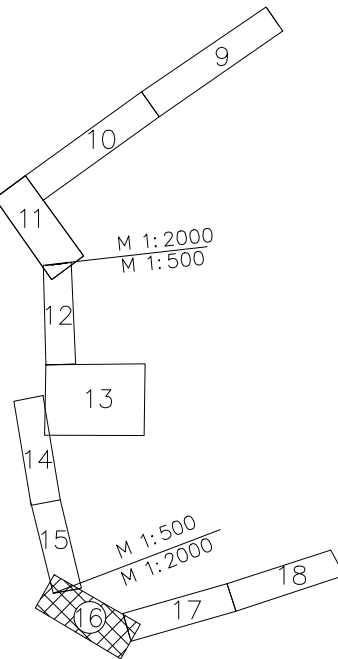


Схема расположения листов

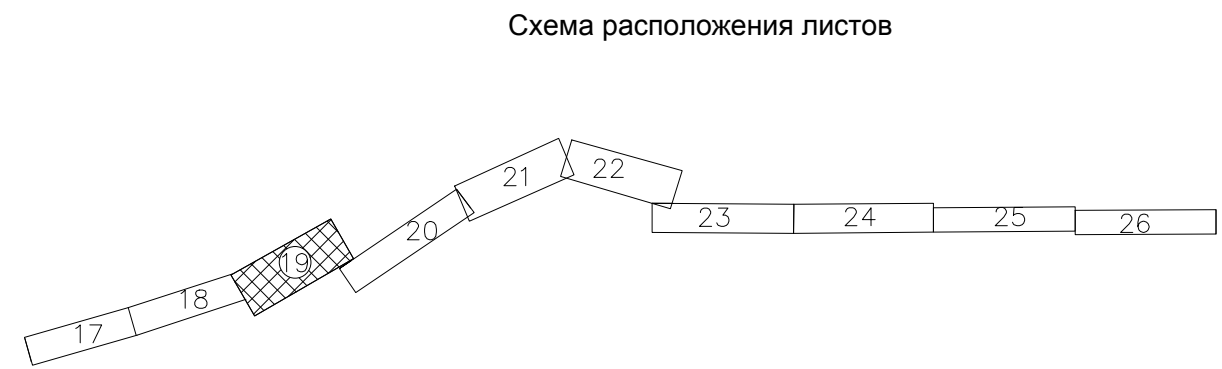


						20614-ППТ-ОЧ1-ГЧ3.2 - 3			
						Строительство зонной ВОЛС "13-З-ЮГ-61-Зимовники-Краснощепной"			
Изм.	Коп.уч.	Лист	№ Док	Подп.	Дата	Основная часть проекта планировки (утверждаемая часть)	Стадия	Лист	Листов
Разраб.	Яковлев				09.15		П	16	29
Проверил	Маркин				09.15	Чертеж планировки территории М 1:2000	ООО "ТелекомСервис"		
Н. контроль	Фурман				09.15				

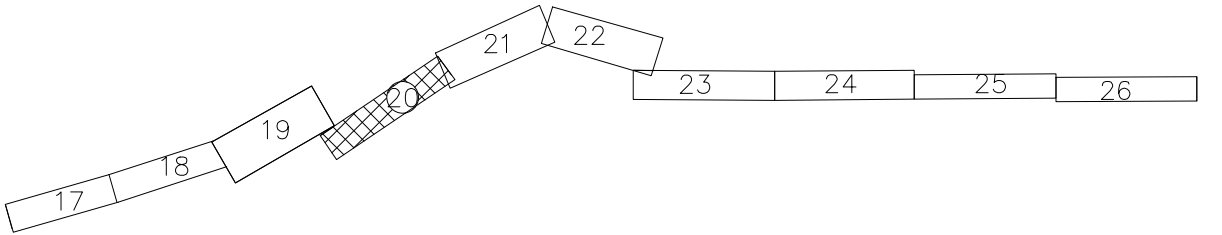








						20614-ППТ-ОЧ1-ГЧ3.2 - 3				
						Строительство зоновой ВОЛС "13-3-ГО-61-Зимовники-Красносетевой"				
Изм.	Копи-у	Лист	№ Док	Подп.	Дата	Основная часть проекта планировки (утверждаемая часть)		Стадия	Лист	Листов
Разработчик	Рисов				09.15			П	19	29
Проверил	Марин				09.15					
						Чертеж планировки территории М 1:2000		ООО "ТелекомСервис"		
Н. контроль	Фурман			09.15						

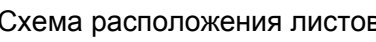


						20614-ППТ-ОЧ1-ГЧ3.2 - 3					
						Строительство зоновой ВОПС "13-3-ЮГ-61-Зимовники-Красносетевой"					
Изм.	Коп.уч.	Лист	№ Док.	Подп.	Дата	Основная часть проекта планировки (утверждаемая часть)			Стадия	Лист	Листов
Разраб.		Аксенов			09.15				П	20	29
Проверил		Марин			09.15						
Н. контроль				Фурман	09.15	Чертеж планировки территории М 1:2000			ООО "ТелекомСервис"		

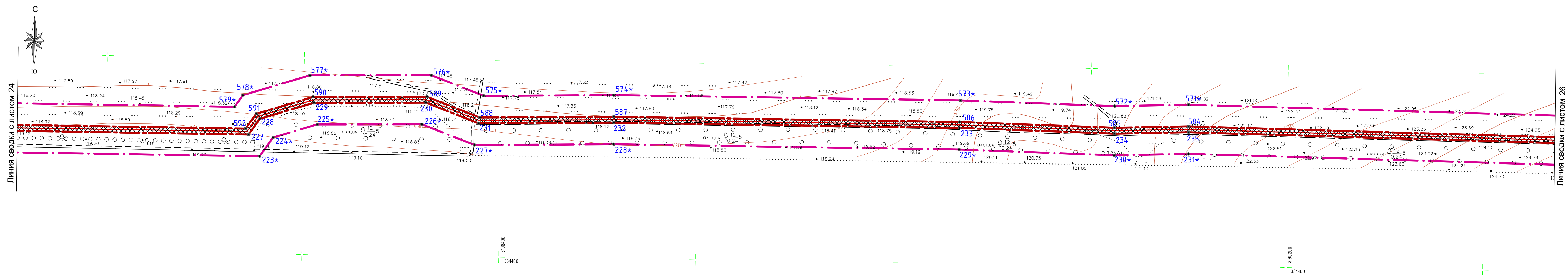




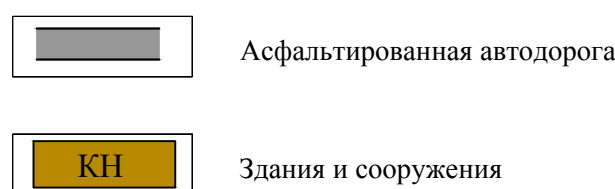

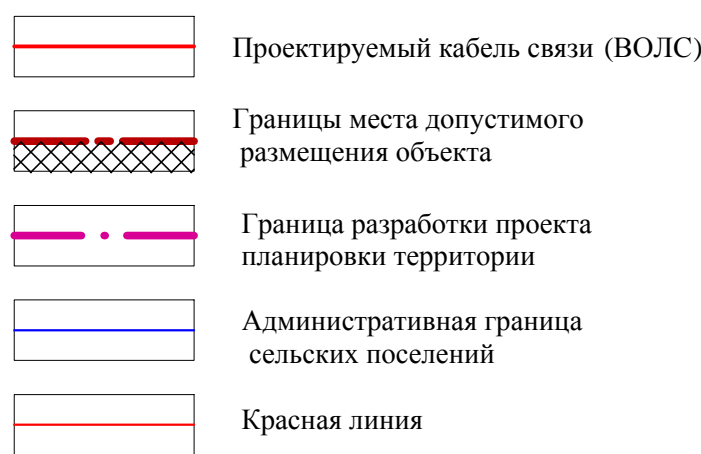








Условные обозначения:



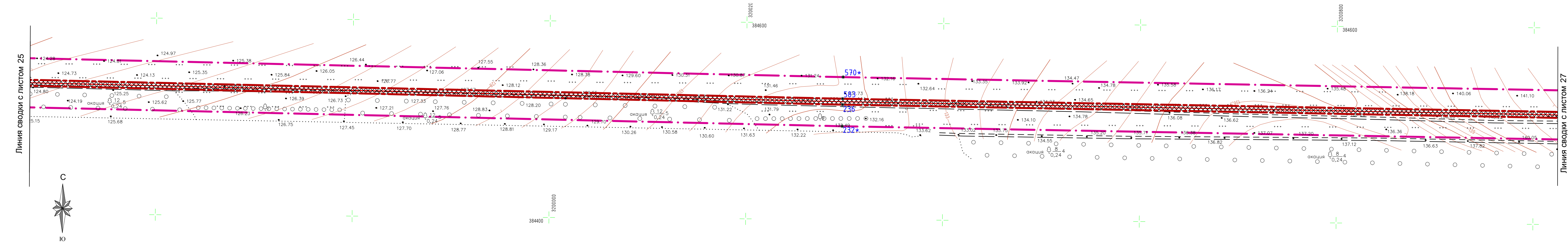
● 1\* Номер поворотной точки границы

### Основные точки поворота места допустимого размещения объекта

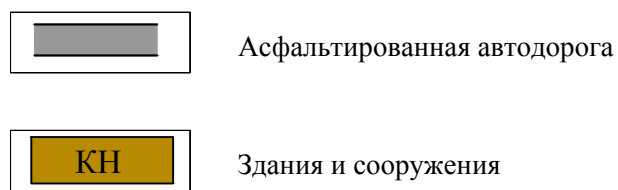
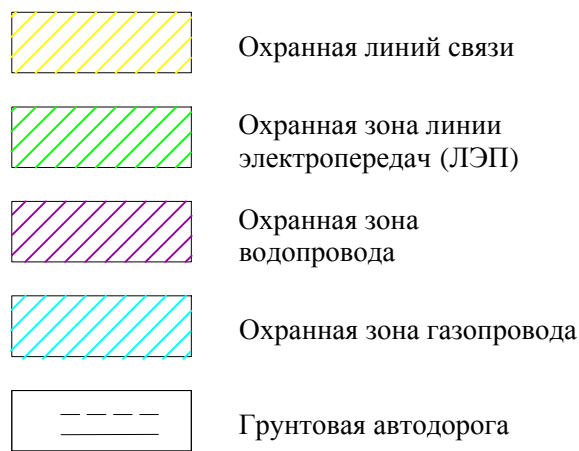
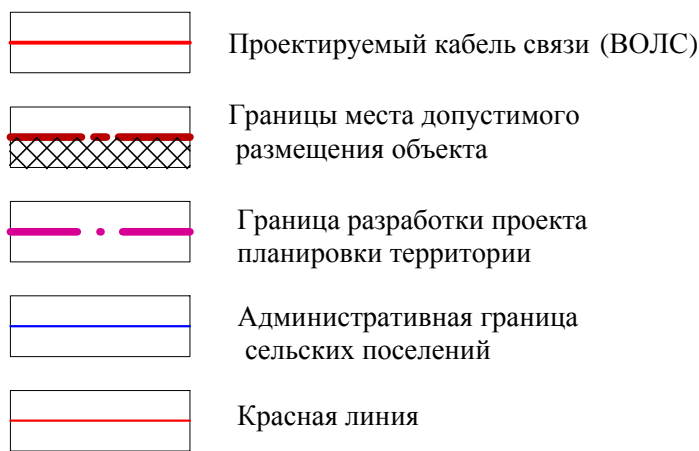
### Схема расположения листов



					20614-ППТ-ОЧ1-ГЧ3.2 - 3			
					Строительство зонной ВОЛС "13-3-ЮГ-61-Зимовники-Краснослепной"			
Изм.	Кол.уч.	Лист	№ Док	Подп.	Дата			
Разраб.		Яковлев			09.15	Основная часть проекта планировки (утверждаемая часть)		
Проверил		Марин			09.15			
						Чертеж планировки территории М 1:2000		
Н. контроль		Фурман			09.15	ООО "ТелекомСервис"		



Условные обозначения:



● 1\* Номер поворотной точки границы разработки проекта планировки

● 1 Основные точки поворота места допустимого размещения объекта

### Схема расположения листов

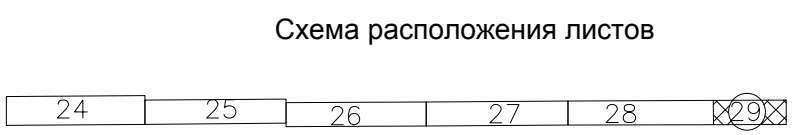
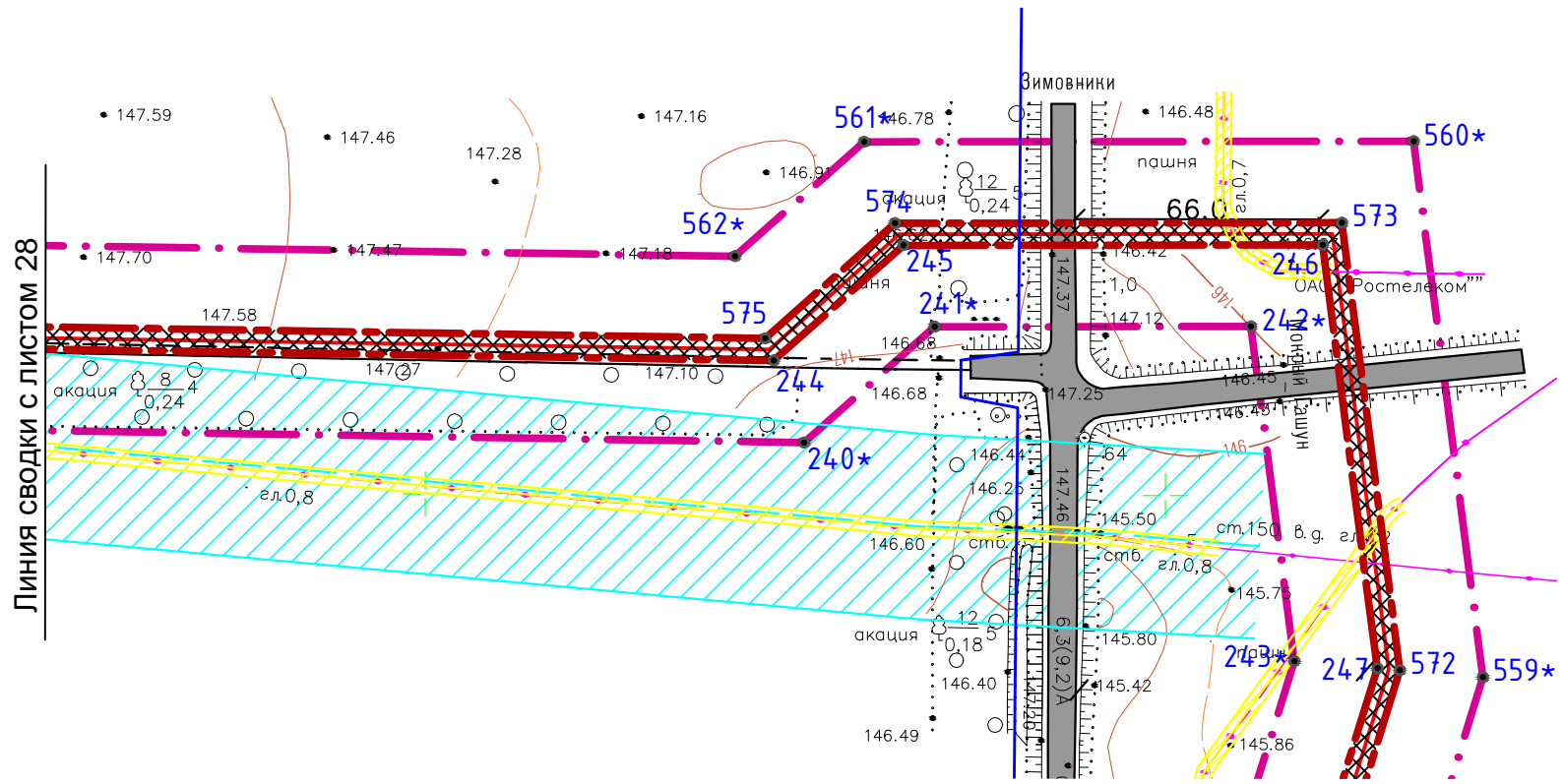


						20614-ППТ-ОЧ1-ГЧ3.2 - 3				
						Строительство зоновой ВОЛС "13-3-ЮГ-61-Зимовники-Краснослепной"				
Изм.	Кол.уч.	Лист	№ Док	Подп.	Дата	Основная часть проекта планировки (утверждаемая часть)	Студия	Лист	Листов	
Разраб.		Яковлев			09.15		П	26	29	
Проверил		Марин			09.15					
						Чертеж планировки территории М 1:2000	ООО "ТелекомСервис"			
Н. контроль		Фурман			09.15					



						20614-ППТ-ОЧ1-ГЧ3.2 - 3				
						Строительство зоновой ВОПС "13-3-ЮГ-61-Зимовники-Красносетевой"				
Изм.	Кол.уч.	Лист	№ Док	Подп.	Дата	Основная часть проекта планировки (утверждаемая часть)	Стация	Лист	Листов	
Разраб.		Яковлев			09.15		П	28	29	
Проверил		Марин			09.15					
						Чертеж планировки территории М 1:2000	ООО "ТелекомСервис"			
Н. контроль		Фурман			09.15					





Условные обозначения:

- |  |  |  |  |  |   |
|--|--|--|--|--|---|
|  | Проектируемый кабель связи (ВОЛС)                |  | Охранная линий связи                     |  | Асфальтированная автодорога                                     |
|  | Границы места допустимого размещения объекта     |  | Охранная зона линии электропередач (ЛЭП) |  | Здания и сооружения   |
|  | Граница разработки проекта планировки территории |  | Охранная зона водопровода                |  | 1* Номер поворотной точки границы разработки проекта планировки |
|  | Административная граница сельских поселений      |  | Охранная зона газопровода                |  | 1 Основные точки поворота места допустимого размещения объекта  |
|  | Красная линия                                    |  | Грунтовая автодорога                     |  |   |

						20614-ППТ-ОЧ1-ГЧ3.2 - 3			
						Строительство зоновой ВОЛС "13-3-ЮГ-61-Зимовники-Красностепной"			
Изм.	Кол.уч.	Лист	№ Док	Подп.	Дата	Основная часть проекта планировки (утверждаемая часть)	Стадия	Лист	Листов
Разраб.		Яковлев			09.15		П	29	29
Проверил		Маркин			09.15				
						Чертеж планировки территории М 1:2000	ООО "ТелекомСервис"		
Н. контроль		Фурман			09.15				